


«СОГЛАСОВАНО»

Начальник управления
образования администрации
муниципального образования
город-курорт Анапа


Н.В. Микитюк

«СОГЛАСОВАНО»

Начальник отдела ГИБДД
Отдела МВД России по г. Анапе
подполковник полиции


В.В. Дешко

«УТВЕРЖДАЮ»

Заведующий МАДОУ
детский сад №18 «Виктория»
Громыко Т.В.



ПАСПОРТ

дорожной безопасности образовательного учреждения

Муниципальное автономное дошкольное образовательное учреждение

детский сад №18 «Виктория» МО город-курорт Анапа

Общие сведения

Муниципальное автономное дошкольное образовательное учреждение детский сад №18 «Виктория» муниципальное образование город-курорт Анапа

Тип ОУ автономное

Юридический адрес ОУ: 353440 город-курорт Анапа, б. Евскина 12

Фактический адрес ОУ: 353440 город-курорт Анапа б. Евскина 12

Руководители ОУ:

Заведующий ОУ Громыко Татьяна Владимировна 8-964-899-77-27
(фамилия, имя, отчество) (телефон)

Ответственные работники
муниципального органа
образования

гл. специалист МБУ ЦРО Пивоваров Л. М. моб. 89181650320 раб. 4-60-30

Ответственные от
Госавтоинспекции старший лейтенант полиции Рукавицын Д.И. раб. 5-09-89

Ответственные работники
за мероприятия по профилактике
детского травматизма Старший воспитатель Дубовик Т.А. 8-928-434-54-77

Руководитель или ответственный
работник дорожно-эксплуатационной
организации, осуществляющей
содержание УДС*

Быков А.Л. раб. 5-56-10
(фамилия, имя, отчество) (телефон)

Руководитель или ответственный
работник дорожно-эксплуатационной
организации, осуществляющей
содержание ТСОДД*

Чагарин С.Н. 8-918-382-60-87
(фамилия, имя, отчество) (телефон)

Количество учащихся

517

Наличие уголка по БДД

имеется в коридоре детского сада
(если имеется, указать место расположения)

Наличие класса по БДД

нет
(если имеется, указать место расположения)

Наличие автогородка (площадки) по БДД имеется во дворе детского сада

Наличие автобуса в ОУ

нет
(при наличии автобуса)

Владелец автобуса

нет
(ОУ, муниципальное образование и др.)

Время занятий в Муниципальном автономном дошкольном образовательном
учреждении детский сад №18 «Виктория»

7:00 – 19:00

Телефоны оперативных служб:

- Единая диспетчерская служба (ЕДДС)- 3-20-94

-Служба спасения 4- 62-59

- Пожарная служба – 01 ,УВД – 02, Скорая помощь - 03

По сотовому телефону звонить 112 (01,02,03)

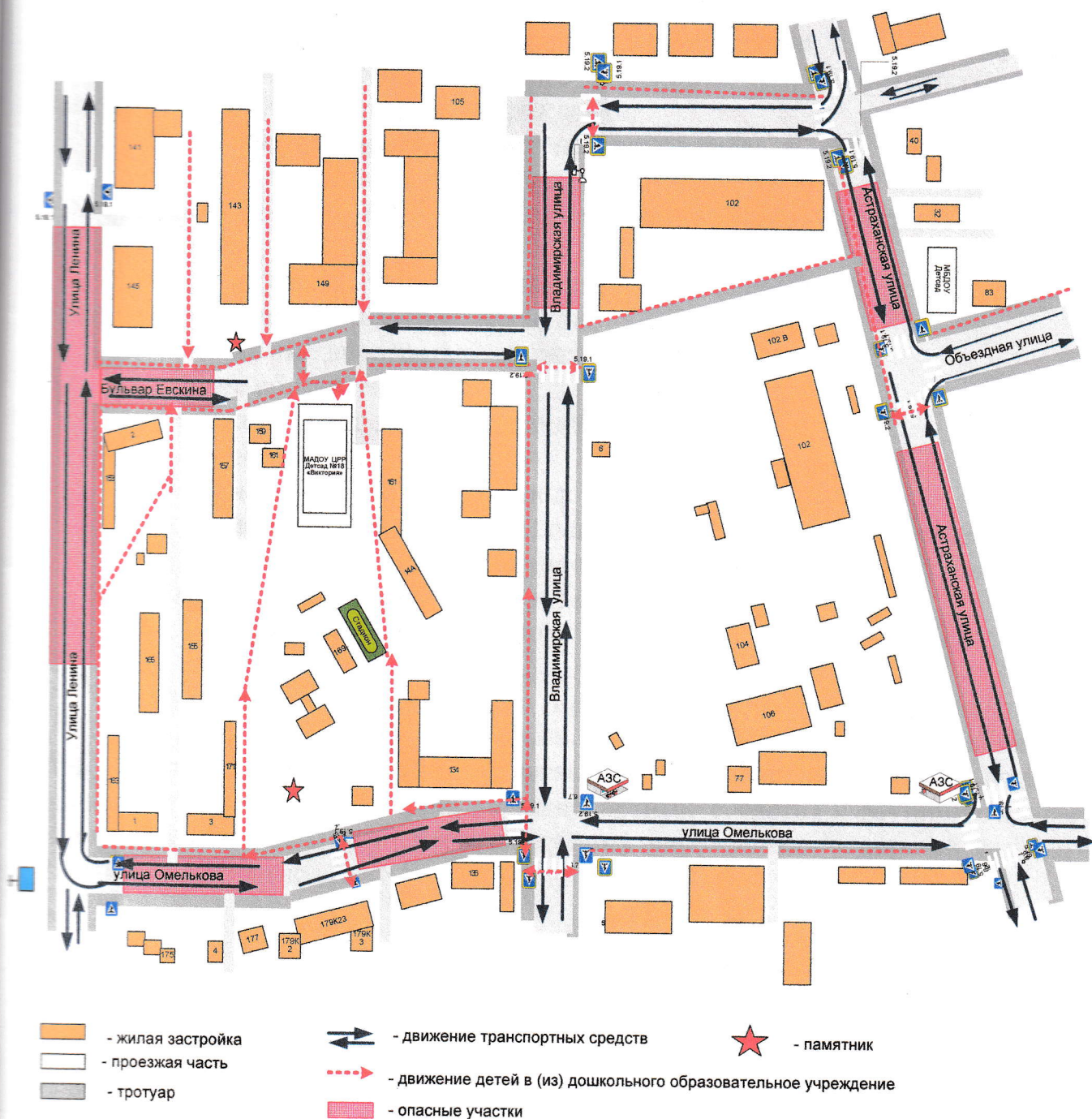
* Дорожно-эксплуатационные организации, осуществляющие содержание УДС, несут ответственность в соответствии с законодательством Российской Федерации (Федеральный закон «О безопасности дорожного движения» №196-ФЗ, КоАП, Гражданский кодекс).

Содержание

- I. План-схемы муниципального автономного дошкольного образовательного учреждения детский сад №18 «Виктория» муниципальное образование город-курорт Анапа.
 - 1) район расположения МАДОУ детский сад №18 «Виктория», пути движения транспортных средств и детей;
 - 2) организация дорожного движения в непосредственной близости от МАДОУ детский сад №18 «Виктория», с размещением соответствующих технических средств, маршруты движения детей и расположение парковочных мест;
 - 3) описание схемы маршрутов движения организованных групп детей от МАДОУ детский сад №18 «Виктория» в МБОУСОШ №7, к стадиону, к памятникам.
 - 4) пути движения транспортных средств к местам разгрузки/погрузки и рекомендуемых безопасных путей передвижения детей по территории МАДОУ детский сад №18 «Виктория».
- II. Информация об обеспечении безопасности перевозок детей специальным транспортным средством (автобусом).
 - 1) общие сведения;
 - 2) маршрут движения автобуса до МАДОУ детский сад №18 «Виктория»;
 - 3) безопасное расположение остановки автобуса МАДОУ детский сад №18 «Виктория».

III. Приложения:

1. План-схема района расположения муниципального автономного дошкольного образовательного учреждения детский сад №18 «Виктория» пути движения транспортных средств и детей.



Описание план-схемы района расположения

муниципального автономного дошкольного образовательного учреждения детский сад №18 «Виктория» пути движения транспортных средств и детей.

1. Район расположения образовательного учреждения Муниципальное автономное дошкольное образовательное учреждение детский сад №18 «Виктория» определяется группой жилых домов, зданий и улично-дорожной сетью с учетом остановок общественного транспорта, центром которого является непосредственно образовательное учреждение;

2. Территория, указанная в схеме, включает в себя:

- МАДОУ детский сад №18 «Виктория»;

- стадион МБОУ СОШ №7, в котором воспитателями проводятся занятия на открытом воздухе;

- жилые дома, в которых проживает большая часть детей данного дошкольного образовательного учреждения;

- автомобильные дороги и тротуары;

3. На схеме обозначено:

- расположение жилых домов, зданий и сооружений;

- сеть автомобильных дорог;

- пути движения транспортных средств;

- пути движения детей в/из дошкольного образовательного учреждения;

- опасные участки (места несанкционированных переходов на подходах к дошкольному образовательному учреждению);

- названия улиц и нумерация домов.

Схема необходима для общего представления о районе расположения МАДОУ детский сад №18 «Виктория». Для изучения безопасности движения детей на схеме обозначены наиболее частые пути движения учеников от дома (от отдаленных остановок маршрутных транспортных средств) к Муниципальному автономному дошкольному образовательному учреждению детский сад №18 «Виктория» и обратно.

Схема организации дорожного движения в непосредственной близости от муниципального автономного дошкольного образовательного учреждения детский сад №18 «Виктория» с размещением соответствующих технических средств, маршруты движения детей и расположение парковочных мест



- ограждение дошкольного образовательного учреждения и стоянки транспортных средств
- искусственная неровность
- искусственное освещение
- направление движения транспортного потока
- направление движения детей от остановок маршрутных транспортных средств
- направление движения детей от остановок частных транспортных средств
- памятник

Описание схемы организации дорожного движения в непосредственной близости от муниципального автономного дошкольного образовательного учреждения детский сад №18 «Виктория» с размещением соответствующих технических средств, маршруты движения детей и расположение парковочных мест

Схема организации дорожного движения ограничена автомобильными дорогами, находящимися в непосредственной близости от образовательного учреждения;

1. На схеме обозначено:

- здание МАДОУ детский сад №18 «Виктория» с указанием огражденной территории, принадлежащей непосредственно ДОУ;

- автомобильные дороги и тротуары;

- дислокация существующих дорожных знаков и дорожной разметки;

- другие технические средства организации дорожного движения;

- направление движения транспортных средств по проезжей части;

-направление безопасного маршрута движения детей;

3. На схеме указано расположение остановок маршрутных транспортных средств и безопасные маршруты движения детей от остановочного пункта к ДОУ и обратно;

4. Парковочные места в непосредственной близости к МАДОУ детский сад №18 «Виктория».

Маршруты движения организованных групп детей муниципального автономного дошкольного образовательного учреждения детский сад №18 «Виктория» в МБОУСОШ №7, на стадион, к памятнику «Три свечи», к памятнику Евскину.



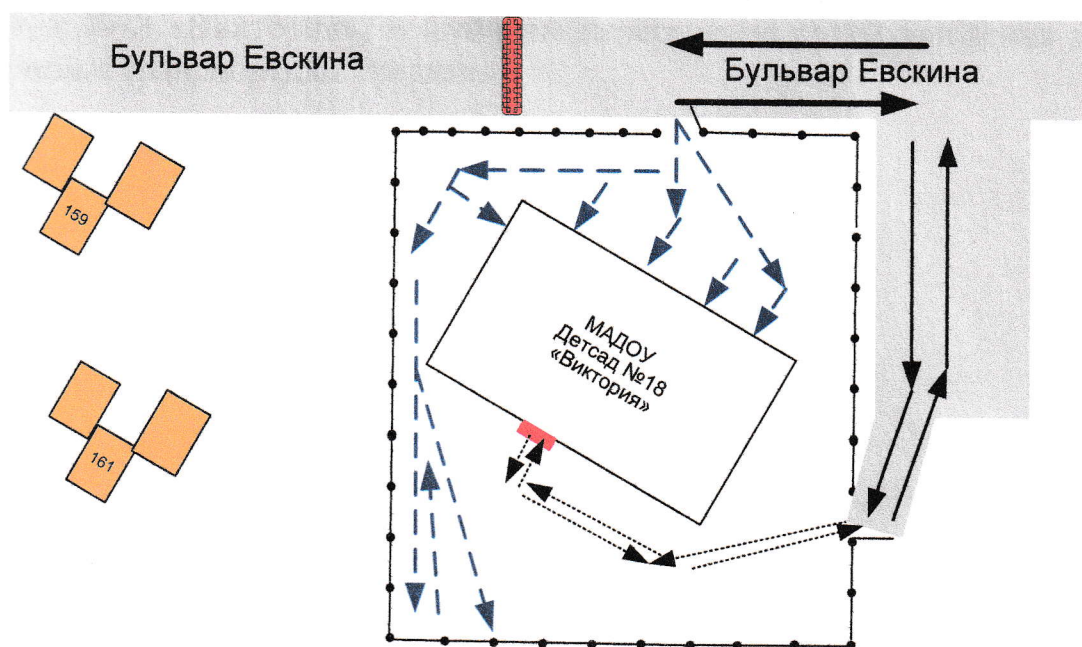
Описание схемы маршрутов движения организованных групп детей от муниципального автономного дошкольного образовательного учреждения детский сад №18 «Виктория» в МБОУСОШ №7, на стадион, к памятнику «Три свечи», к памятнику Евскину.






Безопасным маршрутом движения детей от Муниципального автономного дошкольного образовательного учреждения детский сад №18 «Виктория» в МБОУСОШ №7 (стадион) является: выход из ДОУ по тротуару вправо по пешеходной дорожке до МБОУ СОШ №7 (стадион) и обратно.

Безопасным маршрутом движения детей от Муниципального автономного дошкольного образовательного учреждения детский сад №18 «Виктория» к памятнику «Три свечи», является: выход из ДОУ по тротуару влево по пешеходной дорожке мимо домов по улице Ленина 161, МБОУ СОШ №7 к памятнику «Три свечи» и обратно.

Безопасным маршрутом движения детей от Муниципального автономного дошкольного образовательного учреждения детский сад №18 «Виктория» к памятнику Евскину является: выход из ДОУ по тротуару влево по пешеходной дорожке, по четной стороне ул. Евскина к памятнику Евскину и обратно.

Пути движения транспортных средств к местам разгрузки/погрузки и рекомендуемые пути передвижения детей по территории муниципального автономного дошкольного образовательного учреждения детский сад №18 «Виктория»



-  - искусственное препятствие
-  - въезд/выезд грузовых транспортных средств
-  - движение грузовых транспортных средств по территории образовательного учреждения
-  - движение детей и подростков на территории образовательного учреждения
-  - место разгрузки/погрузки

Описание схемы пути движения транспортных средств к местам разгрузки/погрузки по территории муниципального автономного дошкольного образовательного учреждения детский сад №18 «Виктория»

На схеме указана примерная траектория движения транспортного средства на территории МАДОУ детский сад №18 «Виктория», в том числе место погрузки/разгрузки, а также безопасный маршрут движения детей во время погрузочно-разгрузочных работ.

В целях обеспечения безопасного движения детей по территории МАДОУ детский сад №18 «Виктория», исключены пересечение путей движения детей и пути движения транспортных средств.

II. Информация об обеспечении безопасности перевозок детей специальным транспортным средством (автобусом).

Общие сведения

Марка _____

Модель _____

Государственный регистрационный знак _____

Год выпуска _____ Количество мест в автобусе _____

Соответствие конструкции требованиям, предъявляемым к автобусам

1. Сведения о водителе автобуса

Фамилия, имя, отчество	Принят на работу	Стаж в категории D	Дата предстоящего мед. осмотра	Период проведения стажировки	Повышение квалификации	Допущенные нарушения ПДД

2. Организационно-техническое обеспечение

1) Лицо, ответственное, за обеспечение безопасности дорожного движения: _____ назначено _____, прошло аттестацию _____.

2) Организация проведения предрейсового медицинского осмотра водителя: осуществляет _____ (Ф.И.О. специалиста) на основании _____ действительного до _____.

3) Организация проведения предрейсового технического осмотра транспортного средства: осуществляет _____ (Ф.И.О. специалиста) на основании _____ действительного до _____.

4) Дата очередного технического осмотра _____

5) Место стоянки автобуса в нерабочее время _____
меры, исключающие несанкционированное использование _____

3. Сведения о владельце

Юридический адрес владельца _____

Фактический адрес владельца _____

Телефон ответственного лица _____

Передомной

Сведения об организациях, осуществляющих перевозку детей специальным транспортным средством (автобусом)

**Информационная карточка
перевозок детей специальным транспортным средством**

Общие сведения

Марка _____

Модель _____

Государственный регистрационный знак _____

Год выпуска _____ Количество мест в автобусе _____

Соответствие конструкции требованиям, предъявляемым к школьным автобусам

1. Сведения о владельце

Владелец _____
(наименование организации)

Юридический адрес владельца _____

Фактический адрес владельца _____

Телефон ответственного лица _____

2. Сведения о водителе автобуса

Фамилия, имя, отчество _____

Принят на работу _____

Стаж вождения категории D _____

3. Организационно-техническое обеспечение

Лицо, ответственное, за обеспечение безопасности дорожного движения:

назначено _____,

прошло аттестацию _____.

Дата последнего технического осмотра _____

Директор образовательного учреждения
(заведующий ОУ)

_____ (подпись)

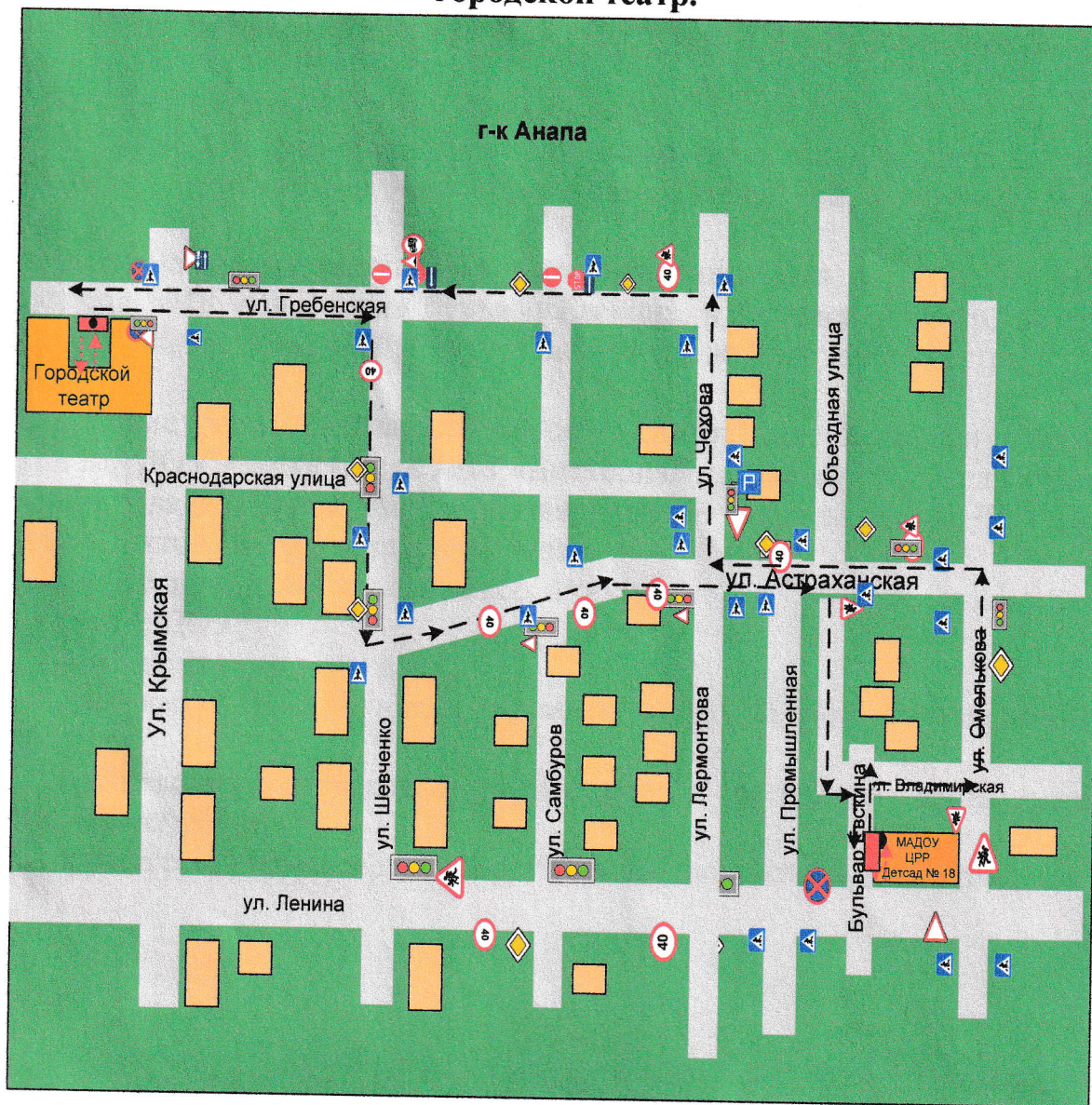
_____ (Ф.И.О.)

Руководитель организации,
осуществляющей перевозку детей
специальным транспортом
(автобусом)

_____ (подпись)

_____ (Ф.И.О.)

Маршрут движения автобуса по маршруту муниципальное автономное дошкольное образовательное учреждение детский сад №18 «Виктория» - городской театр.



- ← - маршрут движения автобуса МАДОУ ЦРР детсад «Виктория»
- ← - направление движения детей от остановки автобуса
- - место посадки/высадки детей

**Описание схемы маршрута движения автобуса
из муниципального автономного дошкольного образовательного
учреждения детский сад №18 «Виктория» в городской театр.**

Автобус следует по город - курорту Анапа.

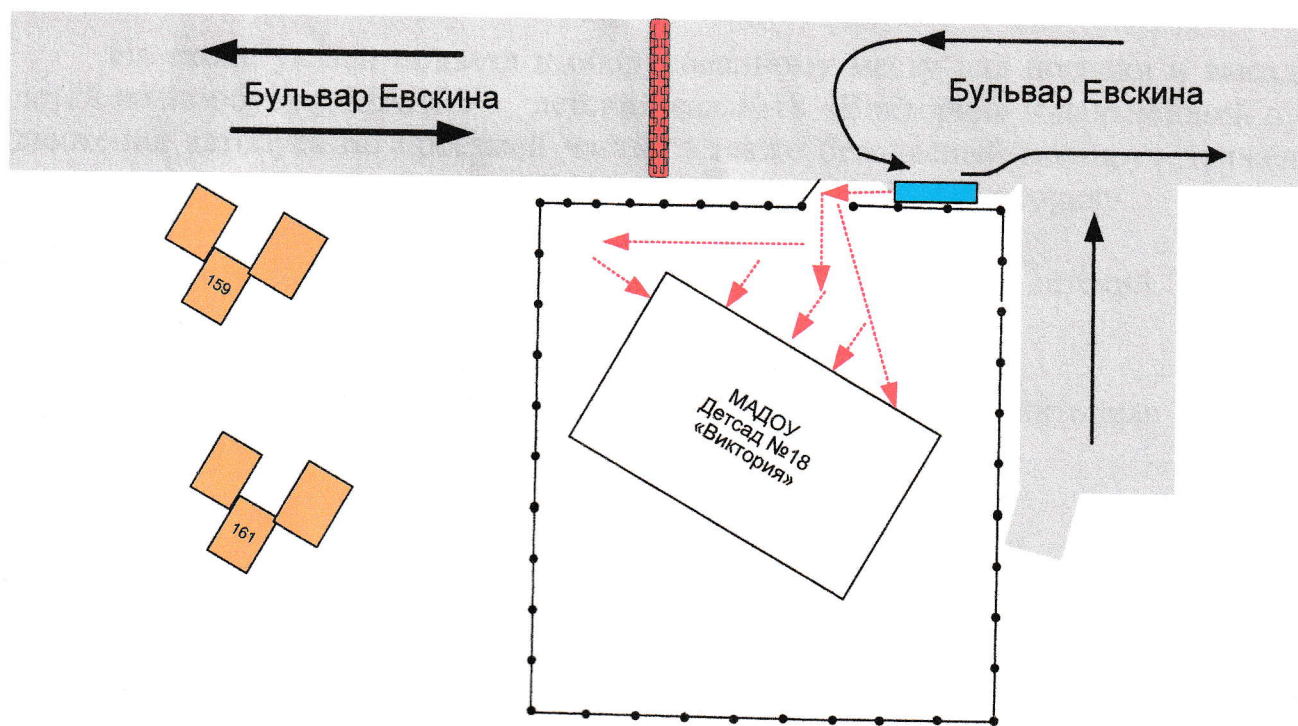
На схеме обозначенные оборудованные места остановок для посадки детей из МАДОУ детский сад №18 «Виктория» в городской театр город- курорт Анапа.

На схеме указан безопасный маршрут следования автобуса из МАДОУ детский сад №18 «Виктория» бульвар Евскина, в Городской театр, по улицам: Владимирской, Астраханской, Чехова, Самбунова до Городского театра.

На схеме указан безопасный маршрут следования автобуса из Городского театра в МАДОУ детский сад №18 «Виктория» по маршруту улица Гребенская, Шевченко, Владимирской, Астраханская, бульвар Евскина до МАДОУ детский сад №18 «Виктория», а также обозначены:

- жилые дома данных населенных пунктов;
- здание ДОУ;
- автомобильные дороги;
- дислокация существующих дорожных знаков на пути следования автобуса ДОУ;
- пешеходные переходы, пересекающие проезжую часть маршрута движения автобуса ДОУ;
- другие технические средства организации дорожного движения.

Безопасное расположение остановки автобуса у МАДОУ детский сад №18 «Виктория»



- искусственное препятствие



- движение автобуса



- движение детей к месту посадки/высадки



- место посадки/высадки детей

**Описание схемы расположения остановки автобуса
у МАДОУ детский сад №18 «Виктория»**

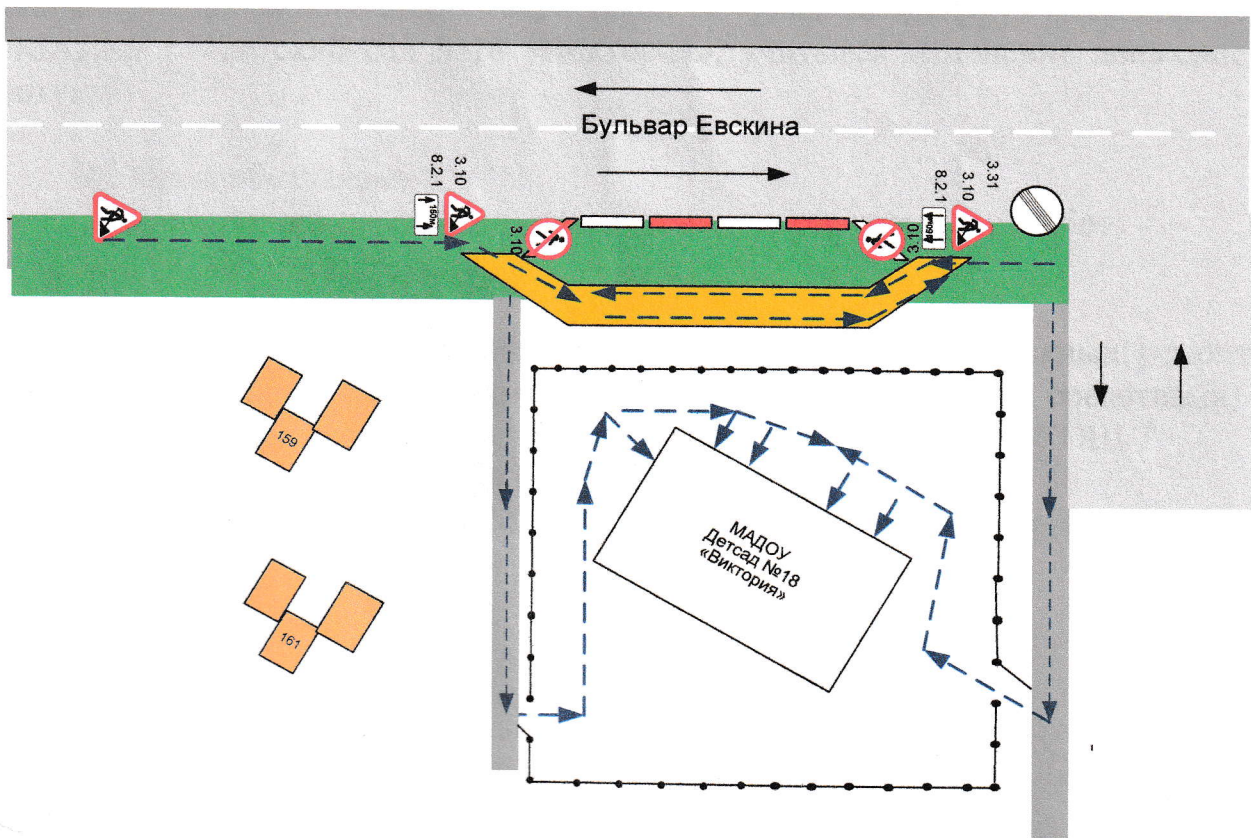
На схеме указан подъезд к оборудованному месту для посадки и высадки детей из автобуса у МАДОУ детский сад №18 «Виктория» и дальнейший путь движения автобуса по проезжей части, а также безопасный маршрут движения детей от остановки автобуса МАДОУ детский сад №18 «Виктория»




На схеме обозначено:

- жилые дома района расположения МАДОУ детский сад №18 «Виктория»;
- здание МАДОУ детский сад №18 «Виктория»;
- ограждение территории МАДОУ детский сад №18 «Виктория»
- автомобильные дороги.

Приложение

План-схема пути движения транспортных средств и детей при проведении дорожных ремонтно-строительных работ



-  - временная пешеходная дорожка
-  - рекомендуемое направление движения детей
-  - направление движения транспортного потока

Описание план-схемы пути движения транспортных средств и детей при проведении дорожных ремонтно-строительных работ

На схеме указано место производства дорожных ремонтно-строительных работ, обустройство дорожными знаками и ограждениями, иными средствами организации дорожного движения, а также безопасный маршрут движения детей к МАДОУ детский сад №18 «Виктория», учитывая изменение движение по тротуару.

На схеме обозначено:

- участок производства дорожных ремонтно-строительных работ;
- автомобильные дороги;
- тротуары;
- альтернативные пути (обходы места производства дорожных ремонтно-строительных работ пешеходами и объезды транспортными средствами) со стороны домов 159, 161 по улице Евскина или со стороны МБОУ СОШ 7
- здание МАДОУ детский сад №18 «Виктория»
- ограждение территории МАДОУ детский сад №18 «Виктория»

Прощито, пронумеровано и
скреплено печатью

Количество _____ листов

Заседающий: **Т.В. Гроздкова**

