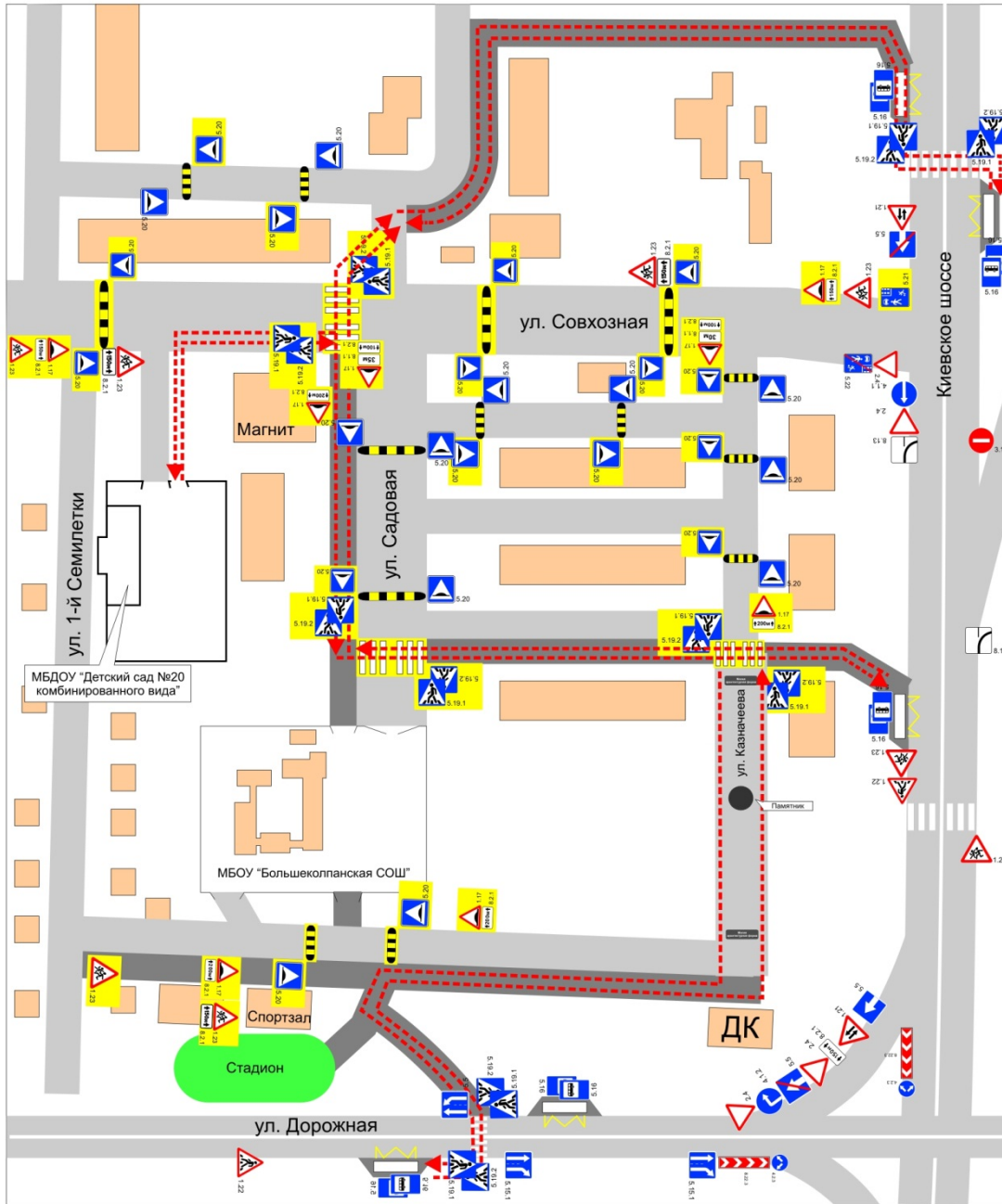




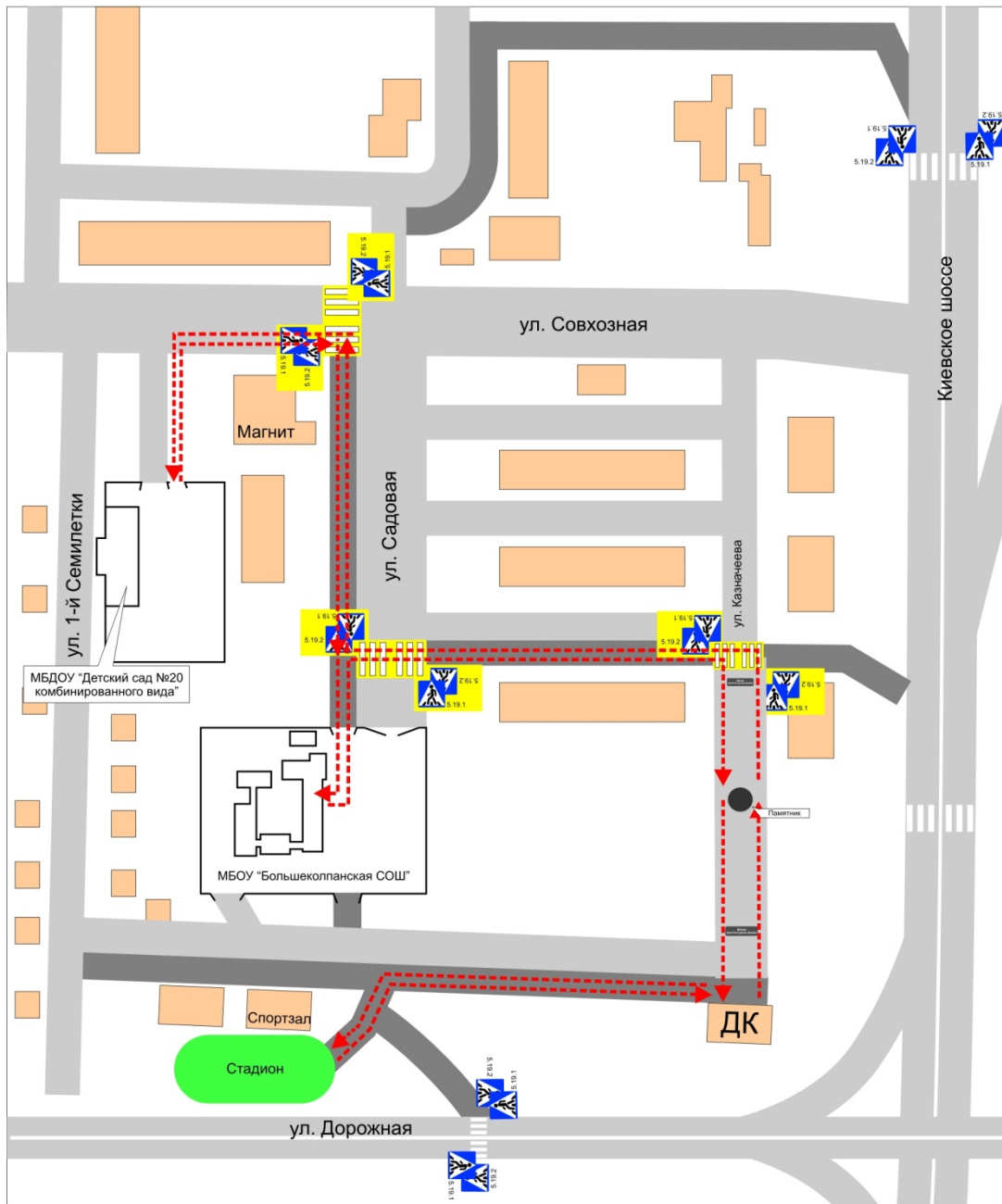


**Схема организации дорожного движения в непосредственной близости от образовательного учреждения с размещением соответствующих технических средств и маршруты движения детей.**



-  - искусственная неровность
-  - направление движения транспортного потока
-  - направление движения детей от остановок маршрутных транспортных средств
-  - дорожные знаки и другие ТСОДД подлежащие обязательной установке согласно данной схеме

**Схема маршрутов движения организованных групп детей от ОУ  
к наиболее часто посещаемым объектам в ходе учебного процесса.**









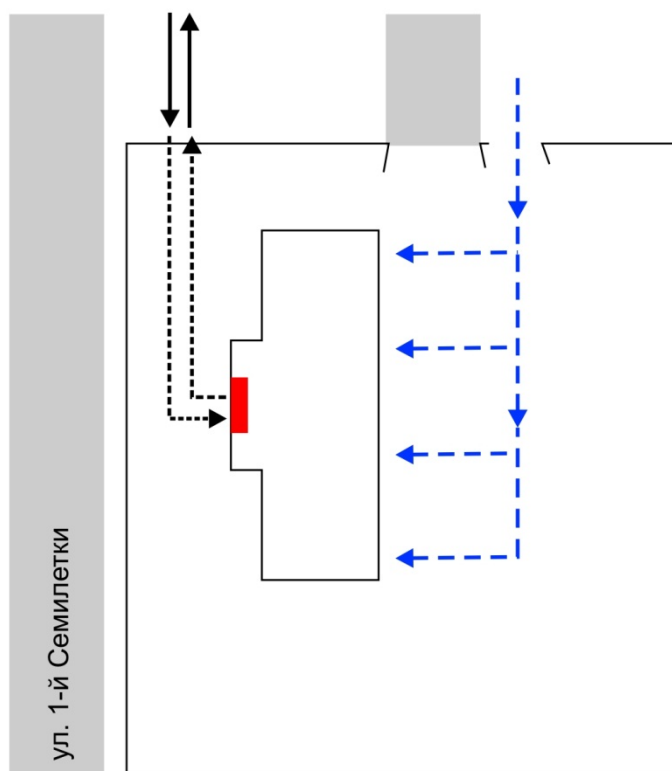
-  - жилая застройка
-  - проезжая часть
-  - тротуар
-  - направление движения группы детей к наиболее часто посещаемым объектам в ходе учебного процесса
-  - дорожные знаки и другие ТСОДД подлежащие обязательной установке согласно данной схемы

Схема организации движения транспортных средств к местам разгрузки/погрузки  
и рекомендуемые пути передвижения детей по территории образовательного учреждения

## МБДОУ “Детский сад №20 комбинированного вида”



- въезд/выезд грузовых транспортных средств



- движение грузовых транспортных средств по территории образовательного учреждения



- движение детей и подростков на территории образовательного учреждения



- место разгрузки/погрузки