

Тюменская областная региональная организация  
Общероссийской общественной организации  
«Всероссийское общество инвалидов»

## ПАСПОРТ ДОСТУПНОСТИ ОБЪЕКТА СОЦИАЛЬНОЙ ИНФРАСТРУКТУРЫ

*Автономное учреждение  
«Центр досуга и культуры Уватского муниципального района»  
Туртасский сельский дом культуры  
Тюменская область, Уватский район, п. Туртас, ул. Школьная, 2*

**НА ДОСТУПНОСТЬ ДЛЯ ИНВАЛИДОВ  
И МАЛОМОБИЛЬНЫХ ГРУПП НАСЕЛЕНИЯ**  
(Заключение по обследованию объекта социальной инфраструктуры)

Председатель ТООО ВОИ



Кравченко Е. К.

Главный инженер ТООО ВОИ

Кривошеина С.В.

Тюмень  
2019 г.

В данном заключении представлена информация о состоянии доступности объекта социальной инфраструктуры, оформленная в «Паспорте доступности объекта социальной инфраструктуры (ОСИ)», для инвалидов и других маломобильных групп населения с целью принятия управленческих решений обеспечивающих их доступность, согласно методическому пособию «Методика паспортизации и классификации объектов и услуг с целью их объективной оценки для разработки мер, обеспечивающих их доступность» по Приказу Министерства труда и социальной защиты Российской Федерации от 25 декабря 2012 г. №627.

Заключение на обследование разработано по результатам экспертной оценки уровня доступности объекта и соблюдения нормативно-правовых документов в архитектурной, строительной и градостроительной отрасли, а также социальной политике.

**Состояние объекта оценено как временно недоступно (ВНД).**

Рекомендуем следующие мероприятия по обустройству и адаптации объекта:

- проведение ремонтных работ с заменой или восстановлением конструктивных элементов в соответствии с установленной нормативной и технической документацией: СП 59.13330.2016 - утвержден приказом Министерства строительства и жилищно-коммунального хозяйства РФ от 14 ноября 2016г. № 798/пр. и введен в действие с 15 мая 2017г.

- организация ситуационной помощи инвалиду (другому маломобильному человеку) со стороны сотрудников учреждения для получения услуги на объекте, в том числе при использовании дополнительных технических средств.

**Обозначения и сокращения, используемые в заключении (Паспорте ОСИ):**

**Формы инвалидности**

- Г Инвалиды с нарушениями слуха
- К Инвалиды, передвигающиеся на креслах-колясках
- О Инвалиды с нарушениями опорно-двигательного аппарата (ОДА)
- С Инвалиды с нарушениями зрения
- У Инвалиды с нарушениями умственного развития

**Состояние доступности объекта (зоны)**

- ДП Доступно полностью
  - ДП-В Доступен полностью всем
  - ДП-И Доступен полностью избирательно
- ДЧ Доступно частично
  - ДЧ-В Доступен частично всем
  - ДЧ-И Доступен частично избирательно
- ДУ Доступно условно
- «ВНД» Временно недоступно
- «Х» Не предназначен для посещения инвалидами

**Вариант организации доступности объекта (формы обслуживания)**

- «А» Доступность всех зон и помещений - универсальная
  - «Б» Доступны специально выделенные участки и помещения
  - «ДУ» Доступность условная: дополнительная помощь сотрудника, услуги на дому, дистанционно
  - «ВНД» Не организована доступность
  - «ТСР» Технические средства реабилитации
  - «МГН» Маломобильные группы населения (инвалиды всех категорий)
- Обследование объекта и обработку данных провели:**

Главный инженер ТООО ВОИ  
Кривошеина С.В.

Специалист по работе с инвалидами ТООО ВОИ  
Григорьева Г.И.  
(инвалид 3 группы, общее заболевание)

**Прилагаемые документы:**

Фотографии – 66 шт.

Копии документов (Планы, Свидетельство, Сертификаты) – 8 л.

УТВЕРЖДАЮ  
Руководитель ОСЗН



**ПАСПОРТ ДОСТУПНОСТИ**  
**объекта социальной инфраструктуры (ОСИ)**  
**№ 90-КИ**

**1. Общие сведения об объекте**

- 1.1. Наименование (вид) объекта: Туртасский сельский дом культуры
- 1.2. Адрес объекта: Тюменская область, Уватский район, п. Туртас, ул. Школьная, д 2
- 1.3. Сведения о размещении объекта:
- отдельно стоящее здание 2 (два) этажа, площадь – 2194,2 кв.м.
  - часть помещений на 1,2 этаже, площадь - 1550,43 кв.м
  - наличие прилегающего земельного участка – м2.
- 1.4. Год постройки здания 1982 г., последнего капитального ремонта – 2009 г.
- 1.5. Дата предстоящих плановых ремонтных работ: текущего - 2019-2020 гг., капитального –
- Сведения об организации, расположенной на объекте:
- 1.6. Название организации (учреждения), (полное юридическое наименование – согласно Уставу, краткое наименование) объекта: Автономное учреждение «Центр досуга и культуры Уватского муниципального района» (АУ «ЦДК Уватского муниципального района»).
- 1.7. Юридический адрес организации (учреждения): 626170, Тюменская область, Уватский район, с. Уват, ул. Иртышская, д. 19
- 1.8. Основание для пользования объектом (оперативное управление, аренда, собственность): Договор безвозмездного временного пользования муниципальным имуществом № 218-ми от 30.12.2011г.
- 1.9. Форма собственности (государственная, негосударственная) государственная.
- 1.10. Территориальная принадлежность (федеральная, региональная, муниципальная) муниципальная.
- 1.11. Вышестоящая организация (наименование) Отдел по молодежной политике, спорту и культуре Администрации Уватского муниципального района.
- 1.12. Адрес вышестоящей организации, другие координаты: Россия, 626170 Тюменская область, Уватский район, с. Уват, ул. Иртышская, д. 19

**2. Характеристика деятельности организации на объекте**  
*(по обслуживанию населения)*

- 2.1 Сфера деятельности (здравоохранение, образование, социальная защита, физическая культура и спорт, культура, связь и информация) культура.
- 2.2 Виды оказываемых услуг: культурно-досуговая деятельность.

2.3 Форма оказания услуг: (на объекте, с длительным пребыванием, в т.ч. проживанием, на дому, дистанционно): на объекте.

2.4 Категории обслуживаемого населения по возрасту: (дети, взрослые трудоспособного возраста, пожилые; все возрастные категории): все возрастные категории.

2.5 Категории обслуживаемых инвалидов: инвалиды, передвигающиеся на кресле-коляске, инвалиды с нарушениями опорно-двигательного аппарата; нарушениями зрения, нарушениями слуха.

2.6 Плановая мощность: посещаемость (количество обслуживаемых в день), вместимость, пропускная способность: вместимость 320 посадочных мест.

2.7 Участие в исполнении ИПР инвалида да.

### 3. Состояние доступности объекта

3.1 Путь следования к объекту пассажирским транспортом (описать маршрут движения с использованием пассажирского транспорта): автобус № 1

Остановка: «Администрация»

наличие адаптированного пассажирского транспорта к объекту – нет.

3.2 Путь к объекту от ближайшей остановки пассажирского транспорта:

3.2.1 расстояние до объекта от остановки транспорта – 30 м.

3.2.2 время движения (пешком) – 5-10 мин.

3.2.3 наличие выделенного от проезжей части пешеходного пути есть.

3.2.4 Перекрестки: (нерегулируемые; регулируемые, со звуковой сигнализацией, таймером): нерегулируемые).

3.2.5 Информация на пути следования к объекту: акустическая, тактильная, визуальная: есть, визуальная

3.2.6 Перепады высоты на пути: есть.

Их обустройство для инвалидов на коляске: - требуется.

### 3.3 Организация доступности объекта для инвалидов – форма обслуживания\*

№ п/п	Категория инвалидов (вид нарушения)	Вариант организации доступности объекта (формы обслуживания)*
1.	Все категории инвалидов и МГН	<b>ВНД</b>
	<i>в том числе инвалиды:</i>	
2	передвигающиеся на креслах-колясках	<b>ВНД</b>
3	с нарушениями опорно-двигательного аппарата	<b>ВНД</b>
4	с нарушениями зрения	<b>ВНД</b>
5	с нарушениями слуха	<b>ВНД</b>
6	с нарушениями умственного развития	<b>ДУ</b>

\* - указывается один из вариантов: «А», «Б», «ДУ», «ВНД»

### 3.4 Состояние доступности основных структурно-функциональных зон

№ п/п	Основные структурно-функциональные зоны	Состояние доступности, в том числе для основных категорий инвалидов**
1	Территория, прилегающая к зданию (участок)	ДЧ-И (К,О,Г,У) ВНД (С)
2	Вход (входы) в здание	ДЧ-И (К,О,У) ВНД (С,Г)
3	Путь (пути) движения внутри здания (в т.ч. пути эвакуации)	ДЧ-И (Г,У) ВНД (К,О,С)
4	Зона целевого назначения здания (целевого посещения объекта)	ДЧ-И (У) ВНД (К, С,Г,О)
5	Санитарно-гигиенические помещения	ДЧ-И (Г,У) ВНД (К,О,С)
6	Система информации и связи (на всех зонах)	ВНД
7	Пути движения к объекту (от остановки транспорта)	ДЧ-В

\*\* Указывается: ДП-В - доступно полностью всем; ДП-И (К, О, С, Г, У) – доступно полностью избирательно (указать категории инвалидов); ДЧ-В - доступно частично всем; ДЧ-И (К, О, С, Г, У) – доступно частично избирательно (указать категории инвалидов); ДУ - доступно условно, ВНД – временно недоступно

### 3.5. Итоговое заключение о состоянии доступности ОСИ:

**Состояние доступности объекта оценено как временно недоступно (ВНД).**

Для обеспечения доступности объекта для инвалидов с нарушениями слуха рекомендуется разместить визуальную информацию (в том числе электронное информационное табло) на всех структурно-функциональных зонах, предусмотреть портативную информационную индукционную систему.

Для инвалидов с нарушением опорно-двигательного аппарата необходимо наружную входную лестницу (крыльцо), внутреннюю лестницу из зрительного зала, лестницу подъема на сцену обустроить поручнями, установить пристенные поручни вдоль лестницы в зрительном зале. Поручни должны соответствовать требованиям ГОСТ Р 51261.

Поручни лестницы эвакуационных выходов привести в соответствие с техническими требованиями к опорным стационарным устройствам.

Для инвалидов с нарушением зрения необходимо выделить контрастным цветом краевые ступени входной лестницы главного входа, эвакуационной лестницы, лестницы из зрительного зала, сцены, одиночных ступеней.

Выделить контур входной двери световыми маяками. Установить звуковой маяк над входом в здание. Выделить контур дверных проемов на эвакуационном выходе, а также предусмотреть на объекте тактильные указатели и информационные таблички с дублированием основной информации рельефно-точечным шрифтом Брайля. Предусмотреть использование контрастного сочетания цветов в применяемом оборудовании (дверь – стена, ручка, санитарный прибор – пол, стена, стена – выключатели, средства визуальной информации).

Для инвалидов на креслах-колясках необходимо построить стационарный пандус на эвакуационном выходе, предусмотреть телескопический пандус для лестницы сцены.

Предусмотреть преодоление перепадов высот в виде порогов с помощью приставных (перекатных) мини-пандусов.

Предусмотреть специальное, оборудованное помещение (зону) на 1 этаже для оказания услуг инвалидам из-за отсутствия доступа на второй этаж.

Обеспечить эвакуационные мероприятия для всех категорий инвалидов, предусмотреть безопасную зону в соответствии с требованиями СП 59.13330.2016г.

Организация ситуационной помощи заключается в подготовке специалистов по работе с инвалидами и маломобильными группами населения (на основании Федерального закона № 419-ФЗ от 01.12.3014г) и включении им в должностные инструкции выполнение мероприятий по оказанию ситуационной помощи.

Обустроить санитарно-гигиенические помещения в соответствии с требованиями СП 59.13330.2016.

#### 4. Управленческое решение

##### 4.1. Рекомендации по адаптации основных структурных элементов объекта

№ п/п	Основные структурно-функциональные зоны объекта	Рекомендации по адаптации объекта (вид работы)*
1	Территория, прилегающая к зданию (участок)	Текущий ремонт
2	Вход (входы) в здание	Текущий ремонт, индивидуальное решение с ТСП, организационные мероприятия
3	Путь (пути) движения внутри здания (в т.ч. пути эвакуации)	Текущий ремонт, организационные мероприятия
4	Зона целевого назначения здания (целевого посещения объекта)	Текущий ремонт, индивидуальное решение с ТСП, организационные мероприятия
5	Санитарно-гигиенические помещения	Капитальный ремонт, организационные мероприятия
6	Система информации на объекте (на всех зонах)	Текущий ремонт, индивидуальное решение с ТСП организационные мероприятия
7	Пути движения к объекту (от остановки транспорта)	Текущий ремонт

\*- указывается один из вариантов (видов работ): не нуждается; ремонт (текущий, капитальный); индивидуальное решение с ТСП; технические решения невозможны – организация альтернативной формы обслуживания

4.2. Период проведения работ до 2025 г.

(указывается наименование документа: программы, плана)

4.3 Ожидаемый результат (по состоянию доступности) после выполнения работ по адаптации ДП-И(О,Г,С,У); вариант «Б» (К).

Оценка результата исполнения программы, плана (по состоянию доступности)

4.4. Для принятия решения требуется, не требуется (нужное подчеркнуть):  
Согласование \_\_\_\_\_.

Имеется заключение уполномоченной организации о состоянии доступности объекта (наименование документа и выдавшей его организации, дата), прилагается \_\_\_\_\_.

4.5. Информация размещена (обновлена) на Карте доступности субъекта Российской Федерации дата \_\_\_\_\_ 2019 года.

- Доступная среда - <http://ds.admtymen.ru;>



- Карта доступности - <http://ds.admtyumen.ru/dsto/map/osi.htm>;
- Консоль (внесение паспортов объектов) – <http://ds.admtyumen.ru/console>.  
(наименование сайта, портала)

### 5. Особые отметки

Паспорт сформирован на основании:

1. Анкеты (информации об объекте) от «22» января 2019 г.
2. Акта обследования объекта: № 327 от «22» января 2019 г.

#### АНКЕТА


(информация об объекте социальной инфраструктуры)  
**К ПАСПОРТУ ДОСТУПНОСТИ ОСИ**  
 № 20-131

#### 1. Общие сведения об объекте

- 1.1. Наименование (тип) объекта: Торговая сеть магазинов
- 1.2. Адрес объекта: Торговая сеть магазинов "Уютный район" в г. Тюмеь, ул. Шаталова, д.2
- 1.3. Сведения о размерах объекта:
  - площадь земельного участка (кв.м), площадь – 1194,2 кв.м.
  - этаж помещений на 1,2 этаже, площадь – 1330 кв.м.
  - площадь помещений на остальных этажах – 0 кв.м.
- 1.4. Год постройки здания 1987 г., последнего капитального ремонта – 2007 г.
- 1.5. Дата проведения последнего ремонтных работ, включая – 2019-2020 г.
- 1.6. Назначение организации, расположенной на объекте:
  - 1.6.1. Назначение организации (упреждение), полное юридическое наименование – Магистр Услуг, торговое наименование объекта: "Уютный район" в г. Тюмеь, ул. Шаталова, д.2
  - 1.6.2. Юридический адрес организации (упреждение): 116130, Тюменская область, Уютный район, с/пос. Шаталово, ул. Шаталова, д. 19
- 1.7. Основание для подключения объекта (сведения о государственном акте, акте приемки): Договор подключения к электросети № 118-дт от 20.11.2017 г.
- 1.8. Форма собственности (государственная, муниципальная, частная): частная
- 1.9. Территориальная принадлежность (федеральная, региональная, муниципальная) организации: муниципальная
- 1.10. Вид деятельности организации (код по ОКВЭД): 47.11 Торговая деятельность
- 1.11. Адрес местной организации, других учреждений: г. Тюмеь, ул. Шаталова, д.2
- 1.12. Адрес местной организации, других учреждений: г. Тюмеь, ул. Шаталова, д.19

УТВЕРЖДАЮ

Руководитель организации



М.А. Маренин А.А.  
21 января 2019 г.

## АНКЕТА

(информация об объекте социальной инфраструктуры)  
К ПАСПОРТУ ДОСТУПНОСТИ ОСИ  
№ 90-КИ

### 1. Общие сведения об объекте

- 1.1. Наименование (вид) объекта: Туртасский сельский дом культуры
- 1.2. Адрес объекта: Тюменская область, Уватский район, п. Туртас, ул. Школьная, д 2
- 1.3. Сведения о размещении объекта:
- отдельно стоящее здание 2 (два) этажа, площадь – 2194,2 кв.м.
  - часть помещений на 1,2 этаже, площадь - 1550,43 кв.м
  - наличие прилегающего земельного участка – м2.
- 1.4. Год постройки здания 1982 г., последнего капитального ремонта – 2009 г.
- 1.5. Дата предстоящих плановых ремонтных работ: текущего - 2019-2020 гг,  
капитального –
- Сведения об организации, расположенной на объекте:
- 1.6. Название организации (учреждения), (полное юридическое наименование – согласно Уставу, краткое наименование) объекта: Автономное учреждение «Центр досуга и культуры Уватского муниципального района» (АУ «ЦДК Уватского муниципального района»).
- 1.7. Юридический адрес организации (учреждения): 626170, Тюменская область, Уватский район, с.Уват, ул. Иртышская, д. 19
- 1.8. Основание для пользования объектом (оперативное управление, аренда, собственность): Договор безвозмездного временного пользования муниципальным имуществом № 218-ми от 30.12.2011г.
- 1.9. Форма собственности (государственная, негосударственная) государственная.
- 1.10. Территориальная принадлежность (федеральная, региональная, муниципальная) муниципальная.
- 1.11. Вышестоящая организация (наименование) Отдел по молодежной политике, спорту и культуре Администрации Уватского муниципального района.
- 1.12. Адрес вышестоящей организации, другие координаты: Россия, 626170 Тюменская область, Уватский район, с.Уват, ул.Иртышская, д. 19

## 2. Характеристика деятельности организации на объекте

(по обслуживанию населения)

- 2.1 Сфера деятельности (здравоохранение, образование, социальная защита, физическая культура и спорт, культура, связь и информация) культура.
- 2.2 Виды оказываемых услуг: культурно-досуговая деятельность.
- 2.3 Форма оказания услуг: (на объекте, с длительным пребыванием, в т.ч. проживанием, на дому, дистанционно): на объекте.
- 2.4 Категории обслуживаемого населения по возрасту: (дети, взрослые трудоспособного возраста, пожилые; все возрастные категории): все возрастные категории.
- 2.5 Категории обслуживаемых инвалидов: инвалиды, передвигающиеся на кресле-коляске, инвалиды с нарушениями опорно-двигательного аппарата; нарушениями зрения, нарушениями слуха.
- 2.6 Плановая мощность: посещаемость (количество обслуживаемых в день), вместимость, пропускная способность: вместимость 320 посадочных мест.
- 2.7 Участие в исполнении ИПР инвалида да.

## 3. Состояние доступности объекта

3.1 Путь следования к объекту пассажирским транспортом (описать маршрут движения с использованием пассажирского транспорта): автобус № 1

Остановка: «Администрация»

наличие адаптированного пассажирского транспорта к объекту – нет.

3.2 Путь к объекту от ближайшей остановки пассажирского транспорта:

3.2.1 расстояние до объекта от остановки транспорта – 30 м.

3.2.2 время движения (пешком) – 5-10 мин.

3.2.3 наличие выделенного от проезжей части пешеходного пути есть.

3.2.4 Перекрестки: (нерегулируемые; регулируемые, со звуковой сигнализацией, таймером): нерегулируемые.

3.2.5 Информация на пути следования к объекту: акустическая, тактильная, визуальная: есть, визуальная

3.2.6 Перепады высоты на пути: есть.

Их обустройство для инвалидов на коляске: - требуется.

## 3.3 Организация доступности объекта для инвалидов – форма обслуживания\*

№ п/п	Категория инвалидов (вид нарушения)	Вариант организации доступности объекта (формы обслуживания)*
1.	Все категории инвалидов и МГН	-
	<i>в том числе инвалиды:</i>	-
2	передвигающиеся на креслах-колясках	-
3	с нарушениями опорно-двигательного аппарата	-
4	с нарушениями зрения	-
5	с нарушениями слуха	-
6	с нарушениями умственного развития	-

\* - указывается один из вариантов: «А», «Б», «ДУ», «ВНД»

#### 4. Управленческое решение

##### 4.1. Рекомендации по адаптации основных структурных элементов объекта

№ п/п	Основные структурно-функциональные зоны объекта	Рекомендации по адаптации объекта (вид работы)*
1	Территория, прилегающая к зданию (участок)	-
2	Вход (входы) в здание	-
3	Путь (пути) движения внутри здания (в т.ч. пути эвакуации)	-
4	Зона целевого назначения здания (целевого посещения объекта)	-
5	Санитарно-гигиенические помещения	-
6	Система информации на объекте (на всех зонах)	-
7	Пути движения к объекту (от остановки транспорта)	-

\*- указывается один из вариантов (видов работ): не нуждается; ремонт (текущий, капитальный); индивидуальное решение с ТСР; технические решения невозможны – организация альтернативной формы обслуживания

Размещение информации на Карте доступности субъекта Российской Федерации

- Доступная среда - <http://ds.admtyumen.ru>;
- Карта доступности - <http://ds.admtyumen.ru/dsto/map/osi.htm>;
- Консоль (внесение паспортов объектов) – <http://ds.admtyumen.ru/console>.

согласовано \_\_\_\_\_

(подпись, Ф.И.О., должность; координаты для связи уполномоченного представителя объекта)



**АКТ ОБСЛЕДОВАНИЯ № 327  
объекта социальной инфраструктуры  
К ПАСПОРТУ ДОСТУПНОСТИ ОСИ  
№ 90-КИ**

**Тюменская область**

Наименование территориального  
образования субъекта Российской  
Федерации

«22» января 2019 г.

**1. Общие сведения об объекте**

1.1. Наименование (вид) объекта: Туртасский сельский дом культуры

1.2. Адрес объекта: Тюменская область, Уватский район, п. Туртас,  
ул. Школьная, д 2

1.3. Сведения о размещении объекта:

- отдельно стоящее здание 2 (два) этажа, площадь – 2194,2 кв.м.

- часть помещений на 1,2 этаже, площадь - 1550,43 кв.м

- наличие прилегающего земельного участка – м2.

1.4. Год постройки здания 1982 г., последнего капитального ремонта – 2009 г.

1.5. Дата предстоящих плановых ремонтных работ: текущего - 2019-2020 гг.,  
капитального –

Сведения об организации, расположенной на объекте:

1.6. Название организации (учреждения), (полное юридическое наименование –  
согласно Уставу, краткое наименование) объекта: Автономное учреждение «Центр  
досуга и культуры Уватского муниципального района» (АУ «ЦДК Уватского  
муниципального района»).

1.7. Юридический адрес организации (учреждения): 626170, Тюменская область,  
Уватский район, с. Уват, ул. Иртышская, д. 19

1.8. Основание для пользования объектом (оперативное управление, аренда,  
собственность): Договор безвозмездного временного пользования муниципальным  
имуществом № 218-ми от 30.12.2011г.

1.9. Форма собственности (государственная, негосударственная) государственная.

1.10. Территориальная принадлежность (федеральная, региональная,  
муниципальная) муниципальная.

1.11. Вышестоящая организация (наименование) Отдел по молодежной политике,  
спорту и культуре Администрации Уватского муниципального района.

1.12. Адрес вышестоящей организации, другие координаты: Россия, 626170 Тюменская область, Уватский район, с.Уват, ул.Иртышская, д. 19

## 2. Характеристика деятельности организации на объекте (по обслуживанию населения)

Дополнительная информация \_\_\_\_\_

### 3. Состояние доступности объекта

3.1 Путь следования к объекту пассажирским транспортом  
(описать маршрут движения с использованием пассажирского транспорта):

автобус № 1

Остановка: «Администрация»

наличие адаптированного пассажирского транспорта к объекту – нет.

3.2 Путь к объекту от ближайшей остановки пассажирского транспорта:

3.2.1 расстояние до объекта от остановки транспорта – 30 м.

3.2.2 время движения (пешком) – 5-10 мин.

3.2.3 наличие выделенного от проезжей части пешеходного пути есть.

3.2.4 Перекрестки: (нерегулируемые; регулируемые, со звуковой сигнализацией, таймером): нерегулируемые).

3.2.5 Информация на пути следования к объекту: акустическая, тактильная, визуальная: есть, визуальная

3.2.6 Перепады высоты на пути: есть.

Их обустройство для инвалидов на коляске: - требуется.

### 3.3 Организация доступности объекта для инвалидов – форма обслуживания\*

№ п/п	Категория инвалидов (вид нарушения)	Вариант организации доступности объекта (формы обслуживания)*
1.	Все категории инвалидов и МГН	<b>ВНД</b>
	<i>в том числе инвалиды:</i>	
2	передвигающиеся на креслах-колясках	<b>ВНД</b>
3	с нарушениями опорно-двигательного аппарата	<b>ВНД</b>
4	с нарушениями зрения	<b>ВНД</b>
5	с нарушениями слуха	<b>ВНД</b>
6	с нарушениями умственного развития	<b>ДУ</b>

\* - указывается один из вариантов: «А», «Б», «ДУ», «ВНД»

### 3.4. Состояние доступности основных структурно-функциональных зон

№ п/п	Основные структурно-функциональные зоны	Состояние доступности, в том числе для основных категорий инвалидов**	Приложение	
			№ на плане	№ фото
1	Территория, прилегающая к зданию (участок)	ДЧ-И (К,О,Г,У) ВНД (С)	-	4-5
2	Вход (входы) в здание	ДЧ-И (К,О,У) ВНД (С,Г)	1,2	6-14
3	Путь (пути) движения внутри здания (в т.ч. пути эвакуации)	ДЧ-И (Г,У) ВНД (К,О,С)	1эт. 1,2,3, 22,24 2эт. 45,55	1эт. 7,13-19, 24-32,43,44, 48,50,51,53,56,57 2эт. 20-23, 33,35,40
4	Зона целевого назначения здания (целевого посещения объекта)	ДЧ-И (У) ВНД (К, С,Г,О)	1эт. 25,42,43 2эт. 46-48,62	1эт. 43,45-49, 52,54,55,64 2эт. 34,36-39,41,42
5	Санитарно-гигиенические помещения	ДЧ-И (Г,У) ВНД (К,О,С)	1эт. 4-7, 43	58-64
6	Система информации и связи (на всех зонах)	ВНД	-	16,24,29,30, 56,57,64-66
7	Пути движения к объекту (от остановки транспорта)	ДЧ-В	-	1-3

\*\* Указывается: ДП-В - доступно полностью всем; ДП-И (К, О, С, Г, У) – доступно полностью избирательно (указать категории инвалидов); ДЧ-В - доступно частично всем; ДЧ-И (К, О, С, Г, У) – доступно частично избирательно (указать категории инвалидов); ДУ - доступно условно, ВНД – недоступно

### 3.5. Итоговое заключение о состоянии доступности ОСИ:

Состояние доступности объекта оценено как временно недоступно (ВНД).

Для обеспечения доступности объекта для инвалидов с нарушениями слуха рекомендуется разместить визуальную информацию (в том числе электронное информационное табло) на всех структурно-функциональных зонах, предусмотреть портативную информационную индукционную систему.

Для инвалидов с нарушением опорно-двигательного аппарата необходимо наружную входную лестницу (крыльцо), внутреннюю лестницу из зрительного зала, лестницу подъема на сцену обустроить поручнями, установить пристенные поручни вдоль лестницы в зрительном зале. Поручни должны соответствовать требованиям ГОСТ Р 51261.

Поручни лестницы эвакуационных выходов привести в соответствие с техническими требованиями к опорным стационарным устройствам.

Для инвалидов с нарушением зрения необходимо выделить контрастным цветом краевые ступени входной лестницы главного входа, эвакуационной лестницы, лестницы из зрительного зала, сцены, одиночных ступеней.

Выделить контур входной двери световыми маяками. Установить звуковой маяк над входом в здание. Выделить контур дверных проемов на эвакуационном выходе, а также предусмотреть на объекте тактильные указатели и

информационные таблички с дублированием основной информации рельефно-точечным шрифтом Брайля. Предусмотреть использование контрастного сочетания цветов в применяемом оборудовании (дверь – стена, ручка, санитарный прибор – пол, стена, стена – выключатели, средства визуальной информации).

Для инвалидов на креслах-колясках необходимо построить стационарный пандус на эвакуационном выходе, предусмотреть телескопический пандус для лестницы сцены.

Предусмотреть преодоление перепадов высот в виде порогов с помощью приставных (перекатных) мини-пандусов.

Предусмотреть специальное, оборудованное помещение (зону) на 1 этаже для оказания услуг инвалидам из-за отсутствия доступа на второй этаж.

Обеспечить эвакуационные мероприятия для всех категорий инвалидов, предусмотреть безопасную зону в соответствии с требованиями СП 59.13330.2016г.

Организация ситуационной помощи заключается в подготовке специалистов по работе с инвалидами и маломобильными группами населения (на основании Федерального закона № 419-ФЗ от 01.12.2014г) и включении им в должностные инструкции выполнение мероприятий по оказанию ситуационной помощи.

Обустроить санитарно-гигиенические помещения в соответствии с требованиями СП 59.13330.2016.



#### 4. Управленческое решение

##### 4.1. Рекомендации по адаптации основных структурных элементов объекта

№ п/п	Основные структурно-функциональные зоны объекта	Рекомендации по адаптации объекта (вид работы)*
1	Территория, прилегающая к зданию (участок)	Текущий ремонт
2	Вход (входы) в здание	Текущий ремонт, индивидуальное решение с ТСП, организационные мероприятия
3	Путь (пути) движения внутри здания (в т.ч. пути эвакуации)	Текущий ремонт, организационные мероприятия
4	Зона целевого назначения здания (целевого посещения объекта)	Текущий ремонт, индивидуальное решение с ТСП, организационные мероприятия
5	Санитарно-гигиенические помещения	Капитальный ремонт, организационные мероприятия
6	Система информации на объекте (на всех зонах)	Текущий ремонт, индивидуальное решение с ТСП, организационные мероприятия
7	Пути движения к объекту (от остановки транспорта)	Текущий ремонт

\*- указывается один из вариантов (видов работ): не нуждается; ремонт (текущий, капитальный); индивидуальное решение с ТСП; технические решения невозможны – организация альтернативной формы обслуживания

##### 4.2. Период проведения работ до 2025 г.

в рамках исполнения \_\_\_\_\_.

(указывается наименование документа: программы, плана)

4.3 Ожидаемый результат (по состоянию доступности) после выполнения работ по адаптации ДП-И(О,Г,С,У); вариант «Б» (К).

Оценка результата исполнения программы, плана (по состоянию доступности).

4.4. Для принятия решения требуется, не требуется (нужное подчеркнуть):

4.4.1. согласование на Комиссии \_\_\_\_\_.

(наименование Комиссии по координации деятельности в сфере обеспечения доступной среды жизнедеятельности для инвалидов и других МГН)

4.4.2. согласование работ с надзорными органами (в сфере проектирования и строительства, архитектуры, охраны памятников, другое - указать) не требуется.

4.4.3. техническая экспертиза; разработка проектно-сметной документации;

4.4.4. согласование с вышестоящей организацией (собственником объекта);

4.4.5. согласование с общественными организациями инвалидов: Тюменская областная региональная организация Общероссийской общественной организации «Всероссийское общество инвалидов»



4.4.6. другое \_\_\_\_\_

Имеется заключение уполномоченной организации о состоянии доступности объекта (наименование документа и выдавшей его организации, дата), прилагается

4.7. Информация может быть размещена (обновлена) на Карте доступности субъекта Российской Федерации \_\_\_\_\_

- Доступная среда - <http://ds.admtyumen.ru/>;

- Карта доступности - <http://ds.admtyumen.ru/dsto/map/osi.htm>;

- Консоль (внесение паспортов объектов) – <http://ds.admtyumen.ru/console>.

(наименование сайта, портала)

## 5. Особые отметки

### ПРИЛОЖЕНИЯ:

#### Результаты обследования:

1. Территории, прилегающей к объекту на 2 л.
2. Входа (входов) в здание на 2 л.
3. Путей движения в здании на 10 л.
4. Зоны целевого назначения объекта на 5 л.
5. Санитарно-гигиенических помещений на 2 л.
6. Системы информации (и связи) на объекте на 1 л.

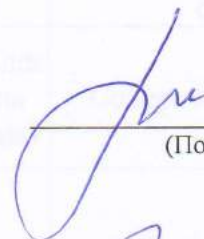
Результаты фотофиксации на объекте \_\_\_\_\_ на 22 л.

Поэтажные планы, паспорт БТИ \_\_\_\_\_ на 6 л.

Другое (в том числе дополнительная информация о путях движения к объекту) нет.

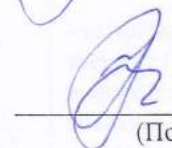
Руководитель  
рабочей группы:

Главный инженер ТООО ВОИ  
Кривошеина С.В.  
(Должность, Ф.И.О.)

  
\_\_\_\_\_  
(Подпись)

Члены рабочей  
группы:

Специалист по работе с  
инвалидами ТООО ВОИ  
Григорьева Г.И.

  
\_\_\_\_\_  
(Подпись)

Представитель  
организации  
расположенной  
на объекте:

Специалист по охране труда  
Кузнецова Я.А.  
(Должность, Ф.И.О.)

  
\_\_\_\_\_  
(Подпись)

**I. Результаты обследования:**

**1. Территории, прилегающей к зданию (участка)**

Автономное учреждение «Центр досуга и культуры Уватского  
муниципального района»

Туртасский сельский дом культуры

Тюменская область, Уватский район, п. Туртас ул. Школьная, 2  
наименование объекта, адрес

№ п/п	Наименование функционально-планировочного элемента	Наличие элемента			Выявленные нарушения и замечания		Работы по адаптации объектов	
		есть/ нет	№ на плане	№ фото	Содержание	Значимо для инвалида (категория)	Содержание	Виды работ
1.1	Вход (входы) на территорию	есть	-	4,5	-около главного входа отсутствует информация об объекте; -не выделены контуры ограждения входа (въезда) на территорию контрастным цветом со стороны доступного входа на объект.	К,О,С,Г,У	- установить элемент (вывеску) информации об объекте; - выделить контур ограждения контрастным цветом	Текущий ремонт
1.2	Путь (пути) движения на территории	есть	-	4,5	- бордюр вдоль пешеходного пути не выделен ярким контрастным цветом -на основных путях движения не предусмотрены места отдыха для МГН.	К,О,С,Г,У	- выделить бордюр ярким контрастным цветом; -предусмотреть места отдыха доступные для МГН.	Текущий ремонт
1.3	Лестница (наружная)	нет	-		-	-	-	-
1.4	Пандус (наружный)	нет	-		-	-	-	-
1.5	Автостоянка и парковка	нет	-	4,5	- не обустроены парковочные места для стоянки автотранспорта инвалидов.	К, Г, О, С	-Оборудовать парковочное место: установить дорожные знаки (6.4; 8.17; 8.3.1), - выполнить разметку в соответствии с требованиями СП 59.13330.2016.	Текущий ремонт

**II Заключение по зоне:**

Наименование структурно-функциональной зоны	Состояние доступности* (к пункту 3.4 Акта обследования ОСИ)	Приложение		Рекомендации по адаптации (вид работы)** к пункту 4.1 Акта обследования ОСИ
		№ на плане	№ фото	
Территория, прилегающая к зданию (участок)	ДЧ-И (К,О,У,Г) ДУ-И(С)	-	4,5	Текущий ремонт

\* указывается: ДП-В - доступно полностью всем; ДП-И (К, О, С, Г, У) – доступно полностью избирательно (указать категории инвалидов); ДЧ-В - доступно частично всем; ДЧ-И (К, О, С, Г, У) – доступно частично избирательно (указать категории инвалидов); ДУ - доступно условно, ВНД - недоступно

Комментарий к заключению: **Состояние доступности объекта оценено как доступно частично избирательно (К,О,У,Г). Доступно условно избирательно (С).**

№	Наименование структурно-функциональной зоны	Состояние доступности*	Приложение	Рекомендации по адаптации (вид работы)**
1	Территория, прилегающая к зданию (участок)	ДЧ-И (К,О,У,Г) ДУ-И(С)	-	Текущий ремонт
2	Здание (корпус)	ДЧ-И (К,О,У,Г)	К,О,У,Г	Текущий ремонт
3	Здание (корпус)	ДЧ-И (К,О,У,Г)	К,О,У,Г	Текущий ремонт
4	Здание (корпус)	ДЧ-И (К,О,У,Г)	К,О,У,Г	Текущий ремонт
5	Здание (корпус)	ДЧ-И (К,О,У,Г)	К,О,У,Г	Текущий ремонт
6	Здание (корпус)	ДЧ-И (К,О,У,Г)	К,О,У,Г	Текущий ремонт
7	Здание (корпус)	ДЧ-И (К,О,У,Г)	К,О,У,Г	Текущий ремонт
8	Здание (корпус)	ДЧ-И (К,О,У,Г)	К,О,У,Г	Текущий ремонт
9	Здание (корпус)	ДЧ-И (К,О,У,Г)	К,О,У,Г	Текущий ремонт
10	Здание (корпус)	ДЧ-И (К,О,У,Г)	К,О,У,Г	Текущий ремонт
11	Здание (корпус)	ДЧ-И (К,О,У,Г)	К,О,У,Г	Текущий ремонт
12	Здание (корпус)	ДЧ-И (К,О,У,Г)	К,О,У,Г	Текущий ремонт
13	Здание (корпус)	ДЧ-И (К,О,У,Г)	К,О,У,Г	Текущий ремонт
14	Здание (корпус)	ДЧ-И (К,О,У,Г)	К,О,У,Г	Текущий ремонт
15	Здание (корпус)	ДЧ-И (К,О,У,Г)	К,О,У,Г	Текущий ремонт
16	Здание (корпус)	ДЧ-И (К,О,У,Г)	К,О,У,Г	Текущий ремонт
17	Здание (корпус)	ДЧ-И (К,О,У,Г)	К,О,У,Г	Текущий ремонт
18	Здание (корпус)	ДЧ-И (К,О,У,Г)	К,О,У,Г	Текущий ремонт
19	Здание (корпус)	ДЧ-И (К,О,У,Г)	К,О,У,Г	Текущий ремонт
20	Здание (корпус)	ДЧ-И (К,О,У,Г)	К,О,У,Г	Текущий ремонт
21	Здание (корпус)	ДЧ-И (К,О,У,Г)	К,О,У,Г	Текущий ремонт
22	Здание (корпус)	ДЧ-И (К,О,У,Г)	К,О,У,Г	Текущий ремонт
23	Здание (корпус)	ДЧ-И (К,О,У,Г)	К,О,У,Г	Текущий ремонт
24	Здание (корпус)	ДЧ-И (К,О,У,Г)	К,О,У,Г	Текущий ремонт
25	Здание (корпус)	ДЧ-И (К,О,У,Г)	К,О,У,Г	Текущий ремонт
26	Здание (корпус)	ДЧ-И (К,О,У,Г)	К,О,У,Г	Текущий ремонт
27	Здание (корпус)	ДЧ-И (К,О,У,Г)	К,О,У,Г	Текущий ремонт
28	Здание (корпус)	ДЧ-И (К,О,У,Г)	К,О,У,Г	Текущий ремонт
29	Здание (корпус)	ДЧ-И (К,О,У,Г)	К,О,У,Г	Текущий ремонт
30	Здание (корпус)	ДЧ-И (К,О,У,Г)	К,О,У,Г	Текущий ремонт
31	Здание (корпус)	ДЧ-И (К,О,У,Г)	К,О,У,Г	Текущий ремонт
32	Здание (корпус)	ДЧ-И (К,О,У,Г)	К,О,У,Г	Текущий ремонт
33	Здание (корпус)	ДЧ-И (К,О,У,Г)	К,О,У,Г	Текущий ремонт
34	Здание (корпус)	ДЧ-И (К,О,У,Г)	К,О,У,Г	Текущий ремонт
35	Здание (корпус)	ДЧ-И (К,О,У,Г)	К,О,У,Г	Текущий ремонт
36	Здание (корпус)	ДЧ-И (К,О,У,Г)	К,О,У,Г	Текущий ремонт
37	Здание (корпус)	ДЧ-И (К,О,У,Г)	К,О,У,Г	Текущий ремонт
38	Здание (корпус)	ДЧ-И (К,О,У,Г)	К,О,У,Г	Текущий ремонт
39	Здание (корпус)	ДЧ-И (К,О,У,Г)	К,О,У,Г	Текущий ремонт
40	Здание (корпус)	ДЧ-И (К,О,У,Г)	К,О,У,Г	Текущий ремонт
41	Здание (корпус)	ДЧ-И (К,О,У,Г)	К,О,У,Г	Текущий ремонт
42	Здание (корпус)	ДЧ-И (К,О,У,Г)	К,О,У,Г	Текущий ремонт
43	Здание (корпус)	ДЧ-И (К,О,У,Г)	К,О,У,Г	Текущий ремонт
44	Здание (корпус)	ДЧ-И (К,О,У,Г)	К,О,У,Г	Текущий ремонт
45	Здание (корпус)	ДЧ-И (К,О,У,Г)	К,О,У,Г	Текущий ремонт
46	Здание (корпус)	ДЧ-И (К,О,У,Г)	К,О,У,Г	Текущий ремонт
47	Здание (корпус)	ДЧ-И (К,О,У,Г)	К,О,У,Г	Текущий ремонт
48	Здание (корпус)	ДЧ-И (К,О,У,Г)	К,О,У,Г	Текущий ремонт
49	Здание (корпус)	ДЧ-И (К,О,У,Г)	К,О,У,Г	Текущий ремонт
50	Здание (корпус)	ДЧ-И (К,О,У,Г)	К,О,У,Г	Текущий ремонт

## I. Результаты обследования:

### 2. Входа (входов) в здание

Автономное учреждение «Центр досуга и культуры Уватского  
муниципального района»

Туртасский сельский дом культуры

Тюменская область, Уватский район, п. Туртас, ул. Школьная, 2.

наименование объекта, адрес

№ п/п	Наименование функционально-планировочного элемента	Наличие элемента			Выявленные нарушения и замечания		Работы по адаптации объектов	
		есть/нет	№ на плане	№ фото	Содержание	Значимо для инвалида (категория)	Содержание	Виды работ
2.1	Лестница (наружная)	есть	-	6,7	-отсутствуют поручни; - краевые ступени лестницы не выделены контрастным цветом; - отсутствует предупредительный тактильно-контрастный указатель перед ступенью.	О,С, Г, У	- установить поручни в соответствии с требованиями ГОСТ Р 51261; - выделить краевые ступени контрастным цветом (проступь); -обустроить предупредительную тактильную полосу за 0,3м до ступени глубиной 0,5-0,6м;	Текущий ремонт
2.2	Пандус (наружный)	есть	-	8,9	-отсутствуют колесоотбойные устройства.	К, О	- установить колесоотбойные устройства.	Текущий ремонт
2.3	Входная площадка (перед дверью)	есть	-	7,10	- отсутствует пиктограмма «доступность для инвалидов»; -отсутствует кнопка вызова; - отсутствует информационная табличка с наименованием учреждения дублированная шрифтом Брайля; - отсутствует электронное информационное табло (бегущая строка); -отсутствует звуковой маяк; - отсутствует противоскользящее покрытие на участке между пандусом и дверью.	К, О, С, Г,У	- установить информационную табличку с наименованием учреждения дублированную шрифтом Брайля; -установить электронное информационное табло (бегущая строка); - установить кнопку вызова с пиктограммой; -установить звуковой маяк; -предусмотреть противоскользящее покрытие по всей поверхности площадки.	Текущий ремонт, индивидуальное решение с ТСР, организационные мероприятия
2.4	Дверь (входная)	есть	-	7,13	- контуры двери с улицы не выделены световыми маяками; - контуры входной двери,	С, К, О, Г,У	- выделить контуры двери с улицы световыми маяками; - выделить контуры	Текущий ремонт, индивидуальное решение

					дверные ручки внутри тамбура не выделены контрастным цветом; - высота порога более 0,014 м; - доводчики дверей не обеспечивают задержки.		входной двери, ручки внутри тамбура контрастным цветом; -установить приставной мини-пандус; - отрегулировать доводчик с обеспечением пятисекундной задержки.	с ТСП, организационные мероприятия
2.5	Тамбур	есть	1, 2	11, 12, 14	-для остекления тамбура применены зеркальные стекла.	С, К, О, Г, У	- предусмотреть яркую контрастную маркировку на высоте 0,9-1,0м и 1,3-1,4м в форме прямоугольника высотой 0,1м, шириной 0,2м или заменить декоративным рисунком или фирменным знаком, узорами той же яркости.	Текущий ремонт

## II Заключение по зоне:

Наименование структурно-функциональной зоны	Состояние доступности* (к пункту 3.4 Акта обследования ОСИ)	Приложение		Рекомендации по адаптации (вид работы)** к пункту 4.1 Акта обследования ОСИ
		№ на плане	№ фото	
Вход в здание	ДЧ-И (К,О,У) ВНД (Г,С)	1,2	6-14	Текущий ремонт, индивидуальное решение с ТСП, организационные мероприятия.

\* указывается: ДП-В - доступно полностью всем; ДП-И (К, О, С, Г, У) – доступно полностью избирательно (указать категории инвалидов); ДЧ-В - доступно частично всем; ДЧ-И (К, О, С, Г, У) – доступно частично избирательно (указать категории инвалидов); ДУ - доступно условно, ВНД - недоступно

Комментарий к заключению: Состояние доступности объекта оценено как доступно частично избирательно (К,О,У). Временно недоступно (Г,С).

**I. Результаты обследования:**

**3. Пути (путей) движения внутри здания (в т.ч. путей эвакуации)  
Автономное учреждение «Центр досуга и культуры Уватского  
муниципального района»  
Туртасский сельский дом культуры  
Тюменская область, Уватский район, п.Туртас ул.Школьная, 2  
наименование объекта, адрес**

№ п/п	Наименование функционально-планировочного элемента	Наличие элемента			Выявленные нарушения и замечания		Работы по адаптации объектов	
		есть/ нет	№ на плане	№ фото	Содержание	Значимо для инвалида (категория)	Содержание	Виды работ
3.1	Коридор (вестибюль, зона ожидания, галерея, балкон, фойе)	есть	1эт. 3 2эт 45, 55	1эт. 15-17 2эт 23	-отсутствует информационная табличка (оказание ситуационной помощи); - отсутствует мнемосхема.	К, О, С, Г,У	-установить информационную табличку (оказание ситуационной помощи); - установить мнемосхему.	Текущий ремонт, организационные мероприятия
3.2	Лестница (внутри здания)	есть	-	1 эт 18, 19, 25 2эт. 20-22	- перед ступенью центральной лестницы отсутствует предупредительный тактильно-контрастный указатель; - отсутствует второй поручень на межэтажных лестницах; -отсутствуют поручни на лестнице, ведущей из коридора первого этажа в зрительный зал; - краевые ступени (проступь) каждого лестничного марша не выделены контрастным желтым цветом; - поручни не соответствуют требованиям ГОСТ Р 51261; - отсутствуют информационные тактильные знаки (пиктограммы); - не обеспечен доступ на этаж выше основного входа инвалидами на кресле-коляске.	О,С	-перед ступенью центральной лестницы разместить предупредительный тактильно-контрастный указатель за 0,3м до ступени глубиной 0,5-0,6м; -установить второй поручень на межэтажных лестницах; -установить поручни с двух сторон на лестнице ведущий в зрительный зал, поручни установить в соответствии с требованиями ГОСТ Р 51261; - выделить краевые ступени лестниц контрастным цветом (проступь); - установить информационные тактильные знаки.	Текущий ремонт, организационные мероприятия

3.3	Пандус (внутри здания)	нет	-	-	-	-	-	-
3.4	Лифт пассажирский (или подъемник)	нет	-	-	-	-	-	-
3.5	Дверь	есть	-	1 эт 24, 26, 43, 44, 48, 50, 51, 53, 56, 57 2эт 33, 35, 40	- контуры пластиковых дверей, ручки не выделены контрастным цветом; -на прозрачных полотнах пластиковых дверей отсутствует яркая контрастная маркировка; -дверные ручки в виде «кнопки»; -ширина дверного проема менее 0,9м; - высота порогов превышает 0,014 м.	С, К, О	- предусмотреть яркую контрастную маркировку на прозрачных полотнах пластиковых дверей; -применить контрастные сочетания цветов (дверь-стена, ручка); -установить ручки С или П-образной формы контрастного с дверным полотном цвета; - устранить пороги, либо предусмотреть приставные (перекатные), мини-пандусы.	Текущий ремонт, организационные мероприятия
3.6	Пути эвакуации (в т.ч. зоны безопасности)	есть	1эт. 1,2,3, 2эт 45,55	1эт. 7, 13- 19, 25, 27- 32, 2эт. 20- 23	- эвакуационные выходы не обустроены пандусом; - на наружной лестнице местами отсутствует отделка ступеней; - краевые ступени эвакуационной лестницы не выделены контрастным цветом; - поручни эвакуационной лестницы не соответствуют требованиям; -ширина дверного проема менее 0,9м; - высота порога более 0,014 м. - контур внутренних проемов не выделен контрастным цветом.	К, О, С, Г,У	- обустроить эвакуационный выход стационарным пандусом; -провести замену плитки; - краевые ступени эвакуационной наружной лестницы выделить контрастным цветом; -установить поручни в соответствии с ГОСТ Р 51261; -выделить контур проема контрастным цветом; - предусмотреть приставные (перекатные) мини-пандусы к порогам.	Текущий ремонт, организационные мероприятия



### Заключение по зоне:

Наименование структурно-функциональной зоны	Состояние доступности (к пункту 3.4 Акта обследования ОСИ)	Приложение		Рекомендации по адаптации (вид работы) к пункту 4.1 Акта обследования ОСИ
		№ на плане	№ фото	
Путь (пути) движения внутри здания (в т.ч. пути эвакуации)	ДЧ-И (Г,У) ВНД (К,О,С)	1эт. 1,2,3, 22,24 2эт. 45,55	1эт. 7,13-19, 24-32,43,44, 48,50,51,53,56,57 2эт. 20-23, 33,35,40	Текущий ремонт, организационные мероприятия.

\* указывается: ДП-В - доступно полностью всем; ДП-И (К, О, С, Г, У) – доступно полностью избирательно (указать категории инвалидов); ДЧ-В - доступно частично всем; ДЧ-И (К, О, С, Г, У) – доступно частично избирательно (указать категории инвалидов); ДУ - доступно условно, ВНД - недоступно

Комментарий к заключению: Состояние объекта оценено как доступно частично избирательно (Г,У). Временно недоступно (К,О,С).

**I. Результаты обследования:**

**4. Зоны целевого назначения здания (целевого посещения объекта)**  
Автономное учреждение «Центр досуга и культуры Уватского  
муниципального района»

Туртасский сельский дом культуры

Тюменская область, Уватский район, п. Туртас ул. Школьная, 2  
наименование объекта, адрес

№ п/п	Наименование функционально-планировочного элемента	Наличие элемента			Выявленные нарушения и замечания		Работы по адаптации объектов	
		есть/ нет	№ на плане	№ фото	Содержание	Значимо для инвалида (категория)	Содержание	Виды работ
4.1	Кабинетная форма обслуживания	есть	2эт 46-48, 62	2эт. 34, 36- 39, 41, 42	- отсутствуют информационные, тактильные таблички, с наименованием помещения дублированные шрифтом Брайля; - встречаются дверные ручки в виде «кнопки»; - высота порога более 0,014м.	К,О,С,Г,У	- установить информационные, тактильные таблички с шрифтом Брайля на стене рядом с дверным проемом со стороны замка; - установить ручки С или П-образной формы контрастного с дверным полотном цвета; - демонтировать порог или установить приставной мини-пандус; - предусмотреть специальное оборудованное помещение (зону) на 1 этаже для оказания услуг инвалидам.	Текущий ремонт, организационные материалы
4.2	Зальная форма обслуживания (зрительный зал, танцевальный зал)	есть	1 эт. 25,42	1эт. 43, 45- 49, 52, 54, 55	- в танцевальном зале присутствует порог более 0,014м; - рабочая створка двери менее 0,9 м; - отсутствует индукционный контур или портативная информационная индукционная система в зрительном зале; - отсутствуют	К,О,С,Г,У	- демонтировать порог или установить приставной мини-пандус; - установить информационные, тактильные таблички с шрифтом Брайля на стене рядом с дверным проемом со стороны замка; - предусмотреть	Текущий ремонт, индивидуальное решение с ТСР, организационные мероприятия

					<p>информационные, тактильные таблички с наименованием помещения дублированные шрифтом Брайля;</p> <p>- не предусмотрен доступ на сцену в зрительном зале инвалидам на кресле коляске;</p> <p>- отсутствуют пристенные поручни вдоль ступеней зрительного зала и при выходе на сцену;</p> <p>- не выделены краевые ступени лестницы сцены в зрительном зале и краевые ступени лестницы между секторами;</p> <p>- не выделены места для инвалидов пиктограммой.</p>		<p>телескопический пандус для подъема на сцену инвалидам на коляске;</p> <p>- установить пристенные поручни вдоль ступеней зрительного зала;</p> <p>- установить поручни на лестницу для подъема на сцену с одной стороны;</p> <p>- краевые ступени лестницы сцены и краевые ступени лестницы между секторами;</p> <p>выделить контрастным цветом;</p> <p>- предусмотреть места для инвалидов с нарушением опорно-двигательного аппарата в рядах примыкающих к проходам и в одном уровне с входом в зрительный зал;</p> <p>- предусмотреть свободное пространство для зрителей на креслах-колясках размером 0,9*1,4м;</p> <p>- места для лиц с нарушением слуха разместить на расстоянии не более 3 м от источника звука или оборудовать специальными приборами для усиления звука индивидуального или коллективного пользования (индукционный контур или портативную индукционную систему);</p> <p>- места для инвалидов выделить пиктограммой.</p>	
4.3	Прилавочная форма обслуживания	есть	1эт. 43	64	Не выявлены	К, О, С, Г, У	Не требуется	-

4.4	Форма обслуживания с перемещением по маршруту	нет	-	-	-	-	-	-
4.5	Кабина индивидуального обслуживания	нет	-	-	-	-	-	-

### Заключение по зоне:

Наименование структурно-функциональной зоны	Состояние доступности (к пункту 4 Акта обследования ОСИ)	Приложение		Рекомендации по адаптации (вид работы) к пункту 4.1 Акта обследования ОСИ
		№ на плане	№ фото	
Зоны целевого назначения (целевого посещения объекта)	ДЧ-И (У) ВНД (К, Г,С,О)	1эт. 25,42,43 2эт. 46-48,62	1эт. 43,45-49, 52,54,55,64 2эт. 34,36-39, 41,42	Текущий ремонт, индивидуальное решение с ТСР, организационные мероприятия

\* указывается: ДП-В - доступно полностью всем; ДП-И (К, О, С, Г, У) – доступно полностью избирательно (указать категории инвалидов); ДЧ-В - доступно частично всем; ДЧ-И (К, О, С, Г, У) – доступно частично избирательно (указать категории инвалидов); ДУ - доступно условно, ВНД – недоступно

Комментарий к заключению: Состояние объекта оценено как доступно условно избирательно (У). Временно недоступно (К, Г,С,О).

### I. Результаты обследования:

#### 5. Санитарно-гигиенических помещений

Автономное учреждение «Центр досуга и культуры Уватского  
муниципального района»

Туртасский сельский дом культуры

Тюменская область, Уватский район, п.Туртас ул.Школьная, 2  
наименование объекта, адрес

№ п/п	Наименование функционально-планировочного элемента	Наличие элемента			Выявленные нарушения и замечания		Работы по адаптации объектов	
		есть/нет	№ на плане	№ фото	Содержание	Значимо для инвалида (категория)	Содержание	Виды работ
5.1	Туалетная комната	есть	1.эт. 4-7	1эт. 58- 63	<ul style="list-style-type: none"> <li>- не предусмотрена специально оборудованная универсальная доступная кабина для маломобильных групп населения;</li> <li>-отсутствует унитаз (используется чаша Генуя);</li> <li>- отсутствуют поручни ;</li> <li>- отсутствуют поручни около раковины;</li> <li>-зеркало расположено на высоте более 0,85 м;</li> <li>-присутствует порог более 0,014м;</li> <li>- в сан. кабинках присутствует одиночная ступень;</li> <li>-около писсуара отсутствует поручень;</li> <li>- ширина дверного проема в свету менее 0,9 м;</li> <li>- отсутствует пиктограмма;</li> <li>- отсутствует связь с администратором;</li> <li>- отсутствуют крючки для одежды и костылей;</li> <li>- установлены дверные ручки «пуговки»</li> </ul>	К, О, С,Г,У	<ul style="list-style-type: none"> <li>Оборудовать доступную кабину с учетом всех требуемых норм СП 59.13330.2016:</li> <li>-установить унитаз с опорой;</li> <li>установить поручни около унитаза (стационарный и откидной);</li> <li>-установить поручень около раковины;</li> <li>- установить около писсуара пристенный поручень;</li> <li>-установить зеркало в зоне досягаемости для инвалидов – колясочников;</li> <li>- установить крючки для одежды и костылей;</li> <li>- установить кнопку вызова с обратной связью, пиктограмму;</li> <li>-провести уширение дверного проема;</li> <li>-демонтировать пороги;</li> <li>- установить ручки С или П-образной формы контрастного цвета на высоте не более 1,1м и не менее 0,85 от пола.</li> </ul>	Капитальный ремонт, организационные мероприятия

5.2	Душевая/ ванная комната (спортзал)	нет	-	-	-	-	-	-
5.3	Бытовая комната (гардеробная)	ест ь	1эт. 43	64	Не выявлены	К, О, С, Г, У	Не требуется	-

## II Заключение по зоне:

Наименование структурно-функциональной зоны	Состояние доступности* (к пункту 3.4 Акта обследования ОСИ)	Приложение		Рекомендации по адаптации (вид работы)** к пункту 4.1 Акта обследования ОСИ
		№ на плане	№ фото	
Санитарно-гигиенические помещения	<b>ДЧ-И (Г,У) ВНД (О,К,С)</b>	1эт. 4-7, 43	58-64	<b>Капитальный ремонт, организационные мероприятия</b>

\* указывается: ДП-В - доступно полностью всем; ДП-И (К, О, С, Г, У) – доступно полностью избирательно (указать категории инвалидов); ДЧ-В - доступно частично всем; ДЧ-И (К, О, С, Г, У) – доступно частично избирательно (указать категории инвалидов); ДУ - доступно условно, ВНД - недоступно

Комментарий к заключению: Состояние доступности объекта оценено как доступно частично избирательно (Г,У). Временно недоступно (О, К, С).

**I. Результаты обследования:**

**6. Системы информации на объекте**

Автономное учреждение «Центр досуга и культуры Уватского  
муниципального района»

Туртасский сельский дом культуры

Тюменская область, Уватский район, п.Туртас ул.Школьная, 2  
наименование объекта, адрес

№ п/п	Наименование функционально-планировочного элемента	Наличие элемента			Выявленные нарушения и замечания		Работы по адаптации объектов	
		есть/ нет	№ на плане	№ фото	Содержание	Значимо для инвалида (категория)	Содержание	Виды работ
6.1	Визуальные средства	есть	-	16, 24, 29, 30, 56, 57, 64-66	- отсутствуют информационные таблички, указатели, пиктограммы, отсутствует электронное информационное табло (бегущая строка); - отсутствуют световые маяки; - ручки, контур пластиковых дверей не выделены контрастным цветом; - информация на стендах имеет мелкий шрифт.	К, О, С, Г, У	Обеспечить визуальную информацию на объекте: - установить информационные таблички, пиктограммы; - установить электронное информационное табло (бегущая строка); - установить световые маяки; - ручки контур пластиковых дверей выделить контрастным цветом; - информацию расположить на контрастном фоне с размерами знаков, соответствующими расстоянию рассмотрения.	Текущий ремонт, индивидуальное решение с ТСР
6.2	Акустические средства	нет	-	-	- отсутствует информационная индукционная система; - отсутствует звуковой маяк.	Г, С	- установить информационную индукционную систему; - установить звуковой маяк.	Текущий ремонт, индивидуальное решение с ТСР
6.3	Тактильные средства	нет	-	-	- отсутствуют тактильные таблички, вывеска с шрифтом Брайля, пиктограммы; - отсутствуют информационная мнемосхема; - отсутствует	С	- установить тактильные таблички, вывеска с шрифтом Брайля, пиктограммы; - установить информационную мнемосхему;	Текущий ремонт, организационные мероприятия

				предупредительная тактильная полоса.		- выполнить предупредительную тактильную полосу	
--	--	--	--	--------------------------------------	--	---	--

## II Заключение по зоне:

Наименование структурно-функциональной зоны	Состояние доступности* (к пункту 3.4 Акта обследования ОСИ)	Приложение		Рекомендации по адаптации (вид работы)** к пункту 4.1 Акта обследования ОСИ
		№ на плане	№ фото	
Система информации на объекте	ВНД	-	16,24,29,30,56,57,64-66	Текущий ремонт, индивидуальное решение с ТСР, организационные мероприятия

\* указывается: ДП-В - доступно полностью всем; ДП-И (К, О, С, Г, У) – доступно полностью избирательно (указать категории инвалидов); ДЧ-В - доступно частично всем; ДЧ-И (К, О, С, Г, У) – доступно частично избирательно (указать категории инвалидов); ДУ - доступно условно, ВНД - недоступно

Комментарий к заключению: Состояние доступности объекта оценено как временно недоступно.