

«СОГЛАСОВАНО»

Глава Тбилисского сельского поселения

А.Н. Стойкин

« 2021 г.

«СОГЛАСОВАНО»

Начальник Отдела ОГИБДД

ОМВД России по Тбилисскому району

майор полиции

А.В. Анциферов

« 2021 г.

«УТВЕРЖДАЮ»

Директор МБОУ «СОШ № 7»

им. Грановского Ю.А.

А.М. Ковалев

2021 г.

ПАСПОРТ

дорожной безопасности

Муниципального бюджетного общеобразовательного учреждения

«Средняя общеобразовательная школа № 7»

имени Грановского Юрия Антоновича

Станица Тбилисская

1. Общие сведения

Муниципальное бюджетное общеобразовательное учреждение «Средняя общеобразовательная школа № 7» имени Грановского Юрия Антоновича
(Наименование ОУ)

Тип ОУ - бюджетное общеобразовательное учреждение

Юридический адрес МБОУ «СОШ № 7» им. Грановского Ю. А.: 352360 Краснодарский край, Тбилисский район, станица Тбилисская, ул. Толстого, 24

Фактический адрес ОУ: МБОУ «СОШ № 7» им. Грановского Ю. А.: 352360 Краснодарский край, Тбилисский район, станица Тбилисская, ул. Толстого, 24

Руководители ОУ:

Директор - Ковалев Александр Михайлович 8 861 58 3-71-12
(фамилия, имя, отчество) (телефон)

Заместитель директора по учебной работе - Куликова Надежда Романовна 8 861 58 3-77-21

(фамилия, имя, отчество) (телефон)

Заместитель директора по воспитательной работе Андриюшенко Анна Георгиевна 89189376325

(фамилия, имя, отчество) (телефон)

Ответственные работники муниципального органа образования Инженер по охране труда и техники безопасности Мышакин В.В. 8 861 58 2-39-84, 8 9002980302

Ответственные от Госавтоинспекции:

Инспектор (по пропаганде безопасности дорожного движения ОГИБДД Отдела МВД России по Тбилисскому району, лейтенант полиции Коломийцева Елена Ивановна, тел.: 89181446740.

Ответственные работники за мероприятия по профилактике

детского травматизма учитель ОБЖ МБОУ «СОШ № 7»

им. Грановского Ю. А. Чумпалов В.А. 89898157986
должность) (фамилия, имя, отчество) (телефон)

Руководитель или ответственный работник по дорожно-эксплуатационной организации, осуществляющей содержание УДС, директор МАУ «Радуга» Маргарян Спартак Гагикович

Акционерное общество "Дорожно-строительное управление-7", заместитель генерального директора, начальник СУ-1 Стягов Виктор Викторович

Количество учащихся: - 549

Наличие уголка по БДД: имеется, холл, 1 этаж

(если имеется, указать место расположения)

Наличие класса по БДД: имеется, 1 этаж

(если имеется, указать место расположения)

Наличие автогородка (площадки) по БДД: имеется, школьный двор

Наличие автобуса в ОУ: 1 автобус

(при наличии автобуса)

Владелец автобуса МБОУ «СОШ № 7» им. Грановского Ю. А.

(ОУ, муниципальное образование и др.)

Время занятий в ОУ:

1-ая смена: 8:00 - 13:20

внеклассные занятия: 14:00 - 21:00

Телефоны оперативных служб:

УВД - 02, 2-33-12

ФСБ - 896113866221

ГО и ЧС (ЕДДС) - 3-22-02, 2-37-10

Пожарная служба - 01, 2-49-01

Водоснабжение - 051, 3-14-39

Газоснабжение - 04, 3-27-37

Энергообеспечение - 2-33-38

Количество учащихся: - 549

Наличие уголка по БДД: имеется, холл, 1 этаж

(если имеется, указать место расположения)

Наличие класса по БДД: имеется, 1 этаж

(если имеется, указать место расположения)

Наличие автогородка (площадки) по БДД: имеется, школьный двор

Наличие автобуса в ОУ: 1 автобус

(при наличии автобуса)

Владелец автобуса МБОУ «СОШ № 7» им. Грановского Ю. А.

(ОУ, муниципальное образование и др.)

Время занятий в ОУ:

1-ая смена: 8:00 - 13:20

внеклассные занятия: 14:00 - 21:00

Телефоны оперативных служб:

УВД - 02, 2-33-12

ФСБ - 896113866221

ГО и ЧС (ЕДДС) - 3-22-02, 2-37-10

Пожарная служба - 01, 2-49-01

Водоснабжение - 051, 3-14-39

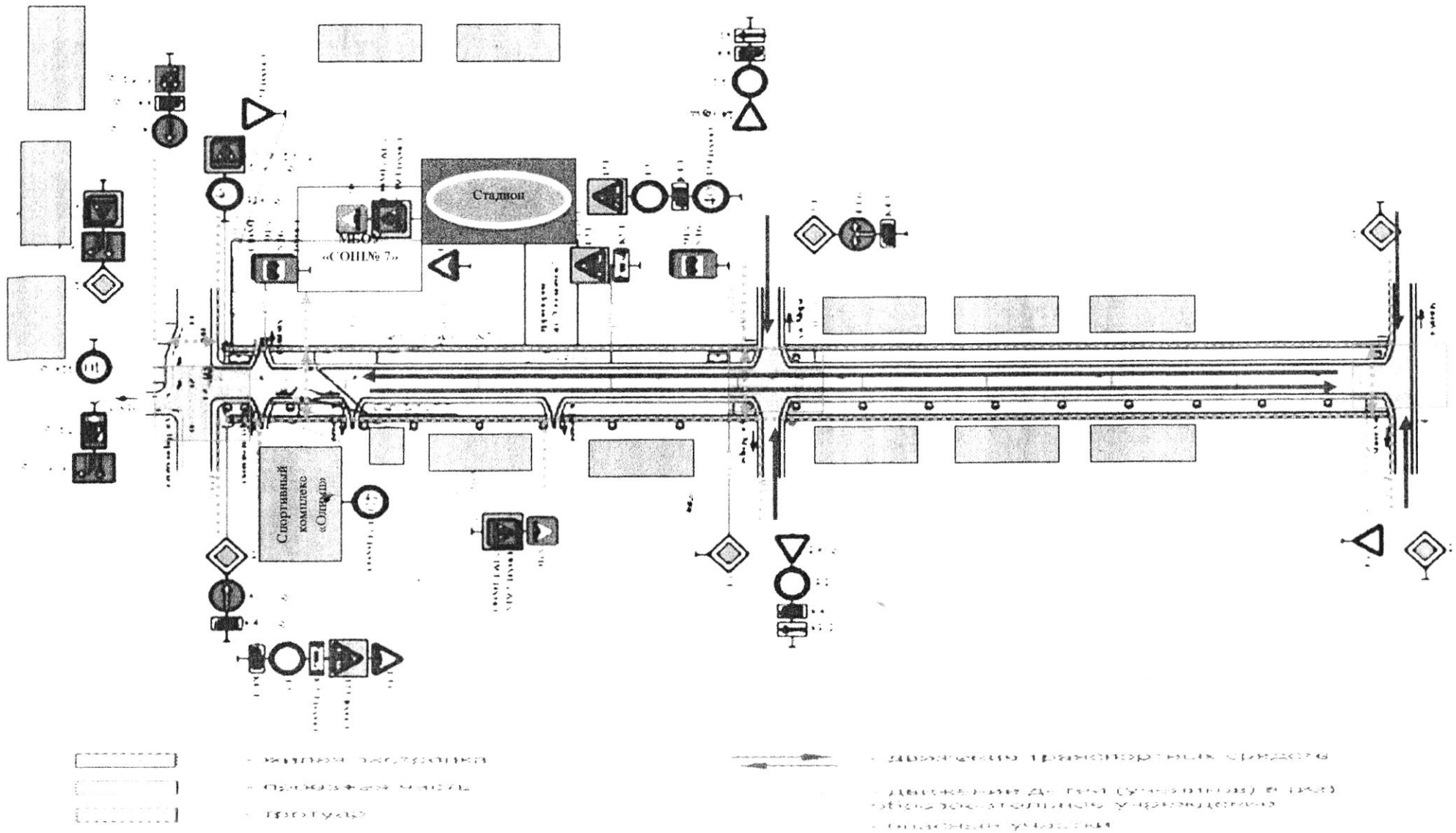
Газоснабжение - 04, 3-27-37

Энергообеспечение - 2-33-38

Содержание

1. План - схемы района расположения МБОУ «СОШ № 7» им. Грановского Ю. А., пути движения транспортных средств и детей (обучающихся).
2. Рекомендации к составлению плана схемы района расположения МБОУ «СОШ № 7» им. Грановского Ю. А., пути движения транспортных средств и детей (обучающихся).
3. Схема организации дорожного движения в непосредственной близости от образовательного учреждения с размещением соответствующих технических средств, маршруты движения детей и расположение парковочных мест.
4. Рекомендации к составлению схемы организации дорожного движения в непосредственной близости от образовательного учреждения с размещением соответствующих технических средств, маршруты движения детей и расположение парковочных мест.
5. Схема путей движения транспортных средств к местам разгрузки/погрузки и рекомендуемых безопасных путей передвижения детей по территории МБОУ «СОШ № 7» им. Грановского Ю. А.
6. Рекомендации к схеме путей движения транспортных средств к местам разгрузки/погрузки и рекомендуемых безопасных путей передвижения детей по территории МБОУ «СОШ № 7» им. Грановского Ю. А.
7. План - схема путей движения транспортных средств и детей (обучающихся) при проведении дорожных ремонтно-строительных работ.
8. Рекомендации к составлению плана - схемы схема путей движения транспортных средств и детей (обучающихся) при проведении дорожных ремонтно-строительных работ.
9. Информация об обеспечении безопасности перевозок детей специальным транспортным средством (автобусом).
 - 1) маршрут движения автобуса до ОУ;
 - 2) безопасное расположение остановки автобуса ОУ;
 - 3) общие сведения.

**План - схема расположения МБОУ «СОШ № 7 имени Грановского Юрия Антоновича»,
пути движения транспортных средств и детей (обучающихся)**



II. Рекомендации к составлению плана схемы района расположения МБОУ «СОШ № 7» имени Грановского Юрия Антоновича пути движения транспортных средств и детей (учеников).

1. Район расположения МБОУ «СОШ № 7» имени Грановского Юрия Антоновича определяется группой жилых домов, зданий и улично-дорожной сетью с учетом остановок общественного транспорта, центром которого является непосредственно образовательное учреждение;

2. Территория, указанная в схеме, включает в себя:

- МБОУ «СОШ № 7» им. Грановского Ю. А.;

- спортивная площадка, в которой преподавателями проводятся занятия на открытом воздухе;

- стадион, полоса препятствий, велосипедная дорожка, транспортная площадка;

- жилые дома, в которых проживает большая часть детей (учеников) МБОУ «СОШ № 7» им. Грановского Ю. А.;

- автомобильные дороги и тротуары;

3. На схеме обозначено:

- расположение жилых домов, зданий, сооружений;

- сеть автомобильных дорог;

- пути движения транспортных средств;

- пути движения детей (учеников) в/из МБОУ «СОШ № 7» им. Грановского Ю. А.;

- опасные участки (места несанкционированных переходов на подходах к образовательному учреждению, места концентрации ДТП с участием детей - пешеходов);

- уличные (наземные - регулируемые / нерегулируемые) и внеуличные надземные пешеходные переходы;

- названия улиц.

Схема необходима для общего представления о районе расположения МБОУ «СОШ № 7» им. Грановского Ю. А.

Для изучения безопасности движения детей на схеме обозначены наиболее частые пути движения учеников от дома (от отдаленных остановок, маршрутных транспортных средств) к МБОУ «СОШ № 7» им. Грановского Ю. А. и обратно.

При исследовании маршрутов движения детей необходимо уделить особое внимание опасным зонам, где часто дети (ученики, обучающиеся) пересекают проезжую часть не по пешеходному переходу.

IV. Рекомендации к составлению схемы организации дорожного движения в непосредственной близости от образовательного учреждения с размещением соответствующих технических средств, маршруты движения детей и расположение парковочных мест.

1. Схема организации дорожного движения ограниченная автомобильными дорогами, находящимися в непосредственной близости от образовательного учреждения;

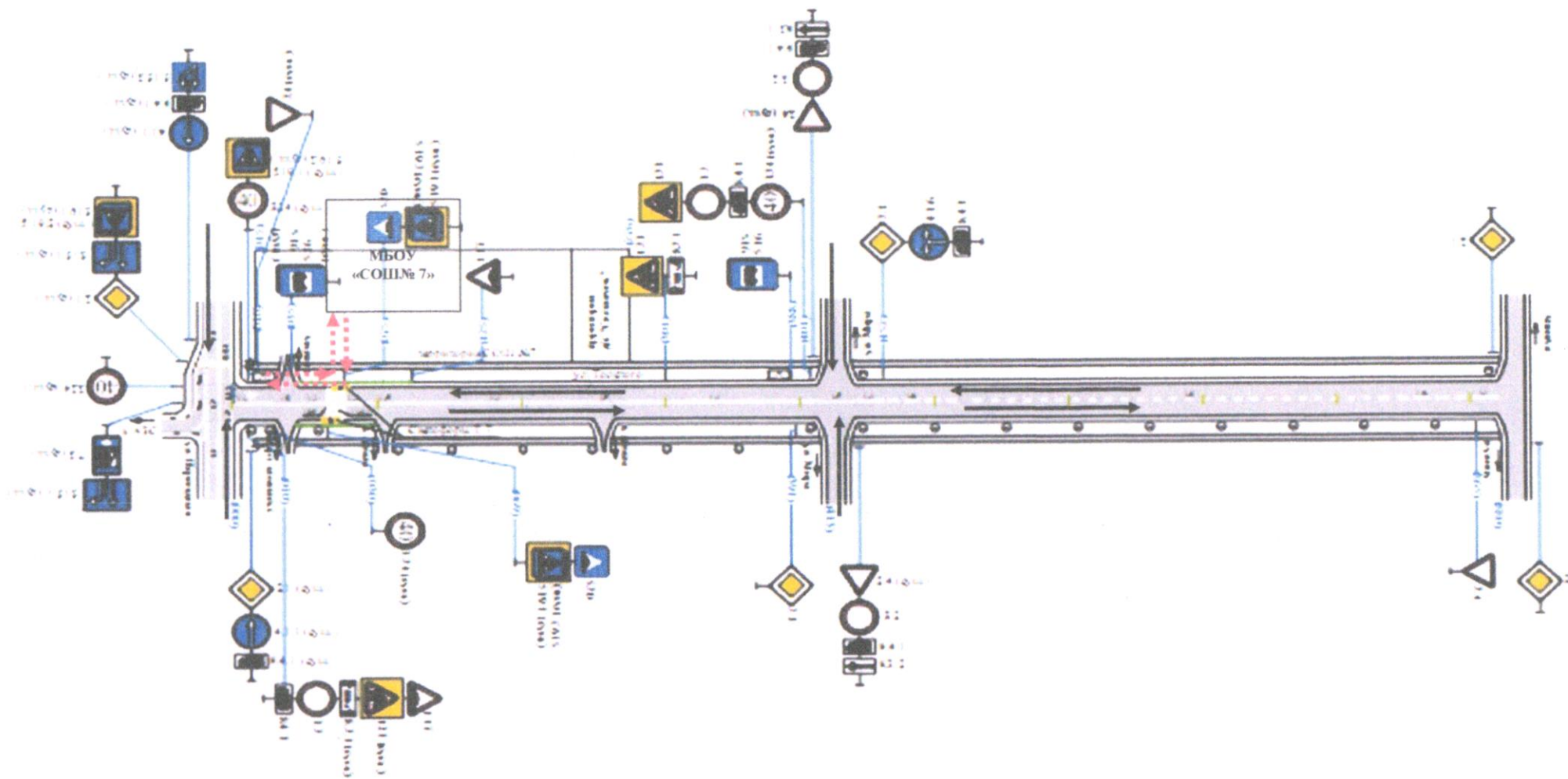
2. На схеме обозначено:

- здание МБОУ «СОШ № 7» им. Грановского Ю. А. с указанием территории, принадлежащей непосредственно МБОУ «СОШ № 7» им. Грановского Ю. А.;
- автомобильные дороги и тротуары;
- (уличные) наземные - регулируемые/нерегулируемые) и внеуличные надземные пешеходные переходы на подходах к МБОУ «СОШ № 7» им. Грановского Ю. А.;
- дислокация существующих дорожных знаков и дорожной разметки;
- другие технические средства организации дорожного движения;
- направление движения транспортных средств по проезжей части;
- направление безопасного маршрута движения детей (учеников, обучающихся);

3. На схеме указано расположение остановок маршрутных транспортных средств и безопасные маршруты движения детей (учеников) от остановочного пункта к МБОУ «СОШ № 7» им. Грановского Ю. А. и обратно;

4. При наличии стоянки (парковочных мест) около МБОУ «СОШ № 7» им. Грановского Ю. А., указывается место расположение и безопасные маршруты движения детей (учеников) от парковочных мест к МБОУ «СОШ № 7» им. Грановского Ю. А. и обратно.

Схема организации дорожного движения в непосредственной близости от образовательного учреждения с размещением соответствующих технических средств, маршруты движения детей и расположение парковочных мест



→ направление движения детей от остановок маршрутных транспортных средств

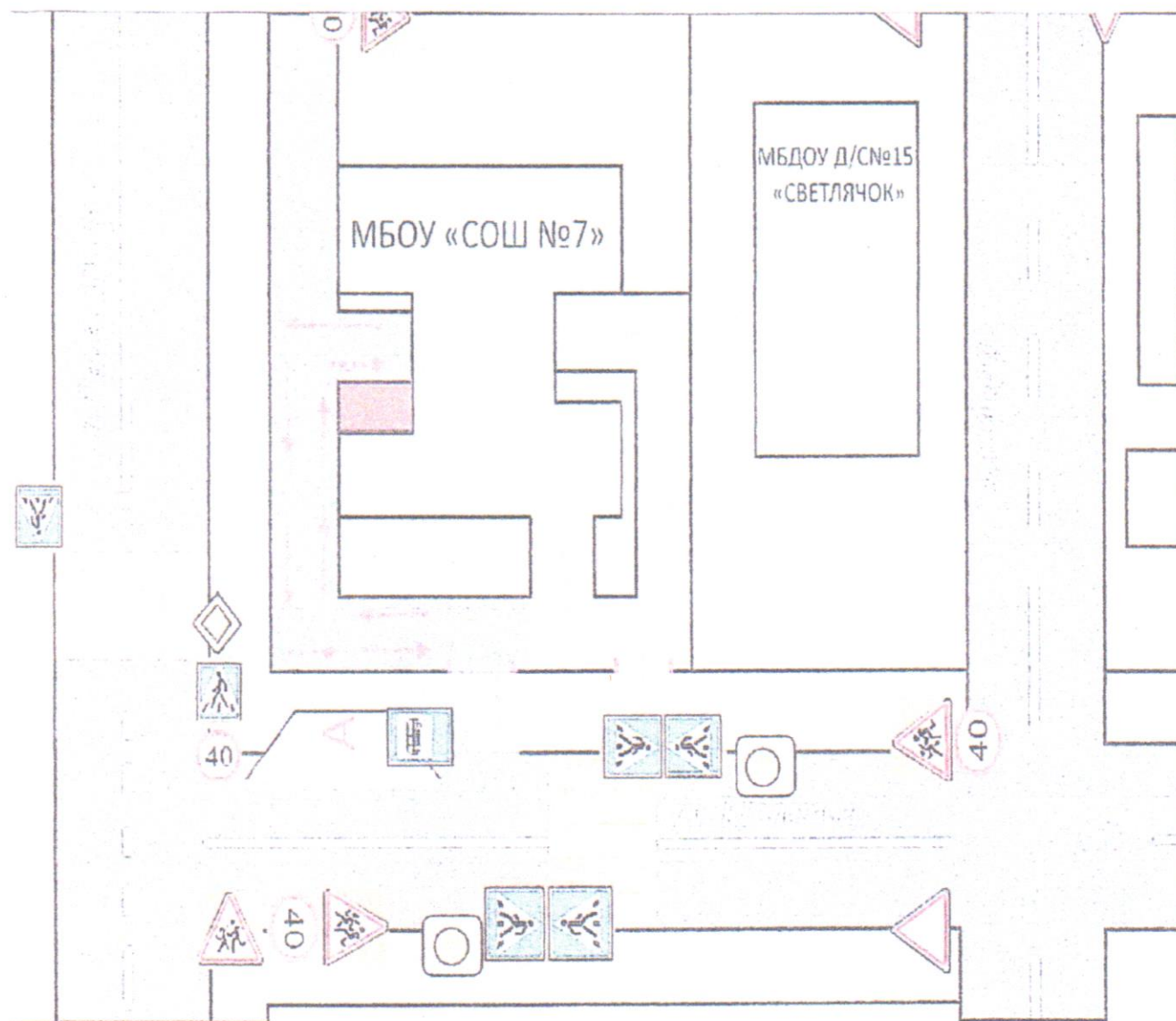
→ направление движения транспортного потока

VI. Рекомендации к схеме движения транспортных средств к местам разгрузки/погрузки и рекомендуемых безопасных путей передвижения детей по территории МБОУ «СОШ № 7» имени Грановского Юрия Антоновича.

На схеме указана примерная траектория движения транспортного средства на территории МБОУ «СОШ № 7» им. Грановского Ю. А., в том числе место погрузки/разгрузки, а так же безопасный маршрут движения детей во время погрузочно-разгрузочных работ.

В целях обеспечения безопасного движения детей по территории МБОУ «СОШ № 7» им. Грановского Ю. А., необходимо исключить пересечение пути движения детей и пути движения транспортных средств.

**Пути движения транспортных средств к местам разгрузки/погрузки,
рекомендуемые пути движения детей по территории МБОУ «СОШ № 7 имени
Грановского Юрия Антоновича»**



Въезд выезд грузовых транспортных средств

Движение детей и подростков по территории

Движение грузовых транспортных средств по территории образовательного учреждения

Место разгрузки / погрузки

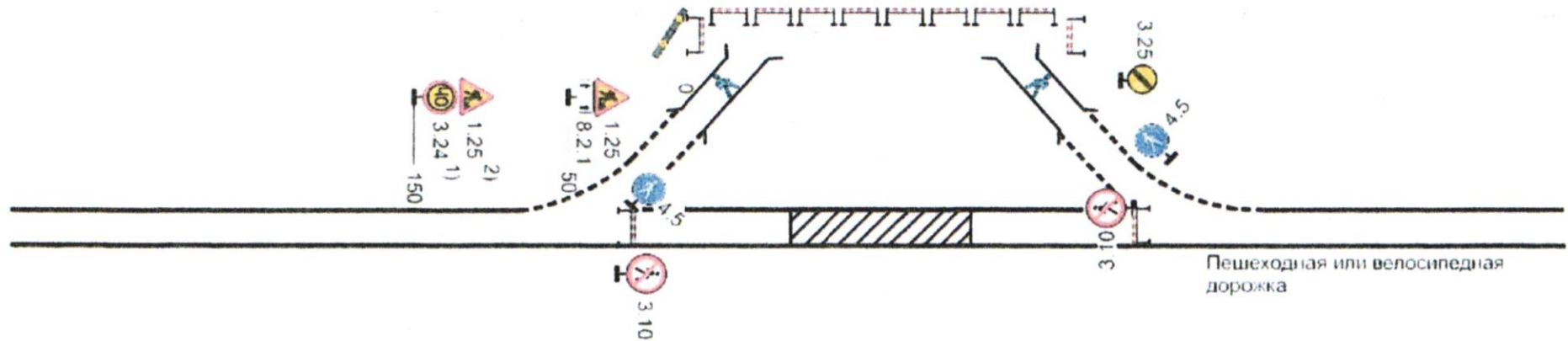
**VIII. Рекомендации к составлению план - схемы пути движения
транспортных средств и детей (учеников)
при проведении дорожных ремонтно-строительных работ.**

На схеме указано место производства дорожных ремонтно-строительных работ, обустройство дорожными знаками и ограждениями, иными средствами организации дорожного движения, а так же безопасный маршрут движения детей (учеников) к образовательному учреждению, учитывая изменение движения по тротуару.

На схеме обозначено:

- участок производства дорожных ремонтно-строительных работ;
- автомобильные дороги;
- тротуары;
- альтернативные пути (обходы места производства дорожных ремонтно-строительных работ пешеходами и объезды транспортными средствами);
- здание МБОУ «СОШ № 7» им. Грановского Ю. А.;
- ограждение территории МБОУ «СОШ № 7» им. Грановского Ю. А.

План - схема путей движения транспортных средств и детей (учеников) при проведении
дорожных ремонтно-строительных работ.






Двухполосная дорога. Рабочая зона производства долговременных работ на пешеходной (велосипедной) дорожке (тротуаре).

В населенном пункте ограничение максимальной скорости 60 км/ч.

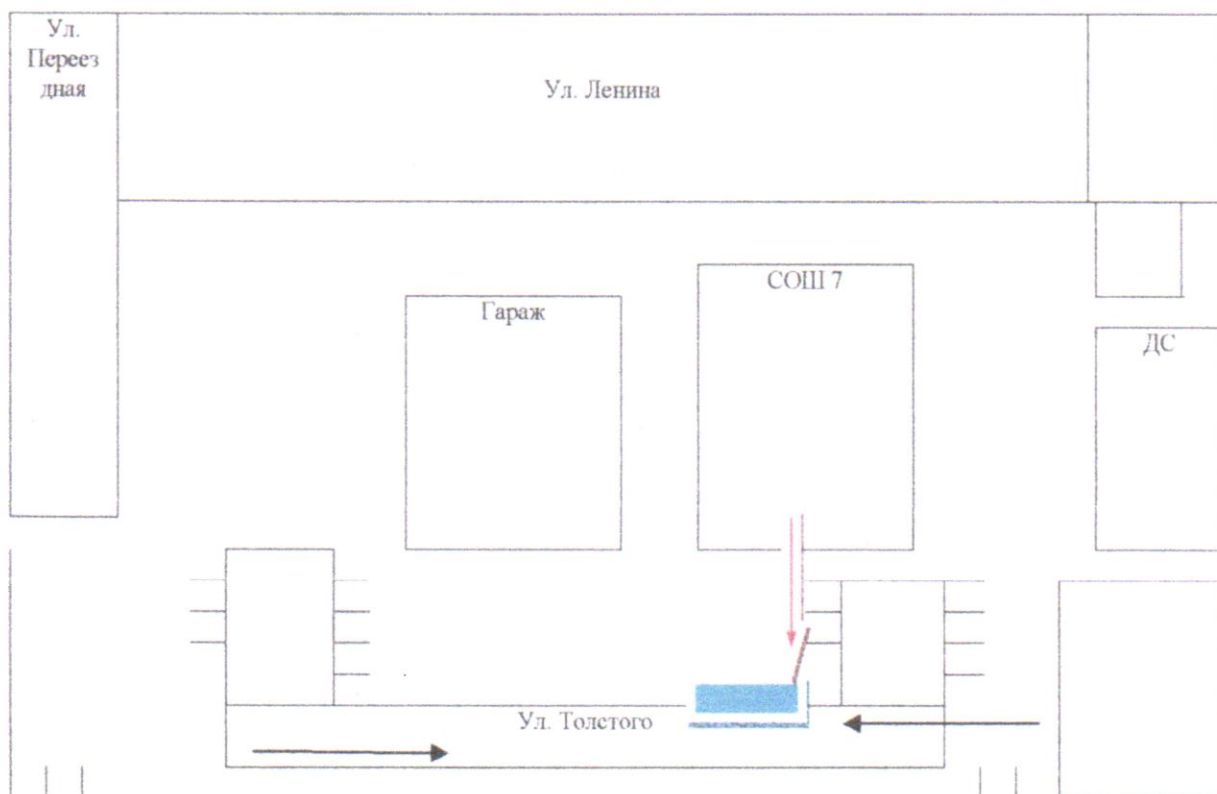
В населенном пункте предварительный знак 1.25 устанавливается на расстоянии 50–100 метров до места производства работ, основной знак 1.25 непосредственно перед местом производства работ).

**Маршрут движения автобуса МБОУ «СОШ № 7» им. Грановского Ю. А.
ГАЗ322121 (гос. номер О 092 СМ 123)**



-  Школа № 7
-  Опасный участок дороги
-  Разворот автотранспорта

Безопасное расположение остановки автобуса у МБОУ «СОШ № 7» им. Грановского Ю. А.



-движение школьного автобуса



-движение школьников к месту посадки/высадки



-место посадки/высадки школьников

Информационная карточка

перевозок детей специальным транспортным средством (автобусом)

Общие сведения

Марка ГАЗ 322121

Модель ГАЗ 322121

Государственный регистрационный знак О092СМ 123

Год выпуска 2016 Количество мест в автобусе 11

Соответствие конструкции требованиям, предъявленным к школьным автобусам соответствует

Сведения о владельце:

Владелец МБОУ «СОШ № 7 им. Грановского Ю. А.

(наименование организации)

Юридический адрес владельца 352360 Краснодарский край, Тбилисский район, станция Тбилисская, ул. Толстого, 24

Фактический адрес владельца 352360 Краснодарский край, Тбилисский район, станция Тбилисская, ул. Толстого, 24

Телефон ответственного лица 8 861 58 3-71-12

Сведения о водителе автобуса

Фамилия, имя, отчество (вакансия)

Принят на работу -

Стаж вождения категории D -

Организационно-техническое обеспечение

Лицо, ответственное за обеспечение безопасности дорожного движения:

Ковалев Александр Михайлович - директор.

назначено Приказ № 35 от 24.02.2020 г.,

(дата)

прошло аттестацию 20.02.2020 г..

(дата)

Дата последнего технического осмотра 15.04.2020 г.

Директор МБОУ «СОШ № 7 им.

Грановского Ю. А.

(подпись)

А.М. Ковалев

(Ф.И.О.)

Руководитель организации,
осуществляющей перевозку детей
специальным транспортом
(автобусом)

(подпись)

(Ф.И.О.)